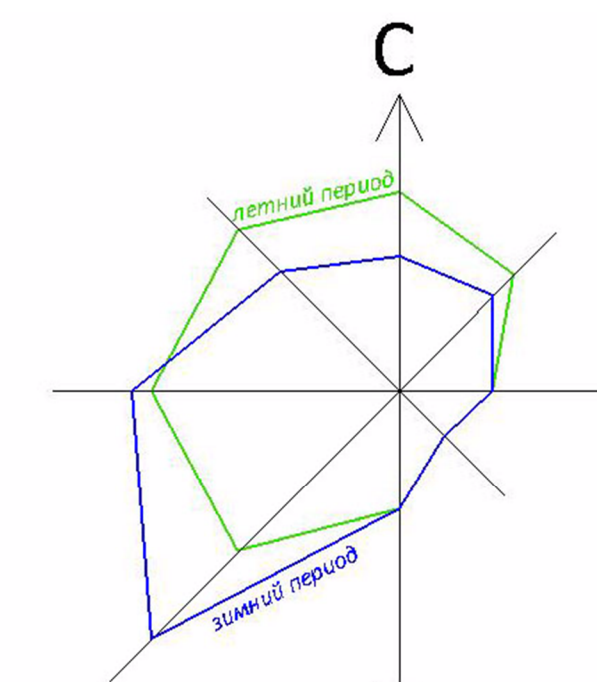


КАЛИНОВСКОЕ СЕЛЬСКОЕ ПОСЕЛЕНИЕ  
КАМЫШЛОВСКОГО МУНИЦИПАЛЬНОГО РАЙОНА СВЕРДЛОВСКОЙ ОБЛАСТИ







ВНЕСЕНИЕ ИЗМЕНЕНИЙ (АКТУАЛИЗАЦИЯ ДОКУМЕНТОВ ТЕРРИТОРИАЛЬНОГО ПЛАНИРОВАНИЯ)  
В ГЕНЕРАЛЬНЫЙ ПЛАН КАЛИНОВСКОГО СЕЛЬСКОГО ПОСЕЛЕНИЯ

**КАРТА ГРАНИЦ НАСЕЛЕННЫХ ПУНКТОВ КАЛИНОВСКОГО СЕЛЬСКОГО ПОСЕЛЕНИЯ  
М 1:25000**
























**Условные обозначения:**

ГРАНИЦЫ ЕДИНИЦ  
АДМИНИСТРАТИВНО-ТЕРРИТОРИАЛЬНОГО  
ДЕЛЕНИЯ РОССИЙСКОЙ ФЕДЕРАЦИИ

Сущ.(2020 г.)	I-очередь (2030 г.)	Расчетный срок (2040 г.)	
			Граница сельского поселения
			Граница населенного пункта







**ЗЕМЛИ ПО КАТЕГОРИЯМ**

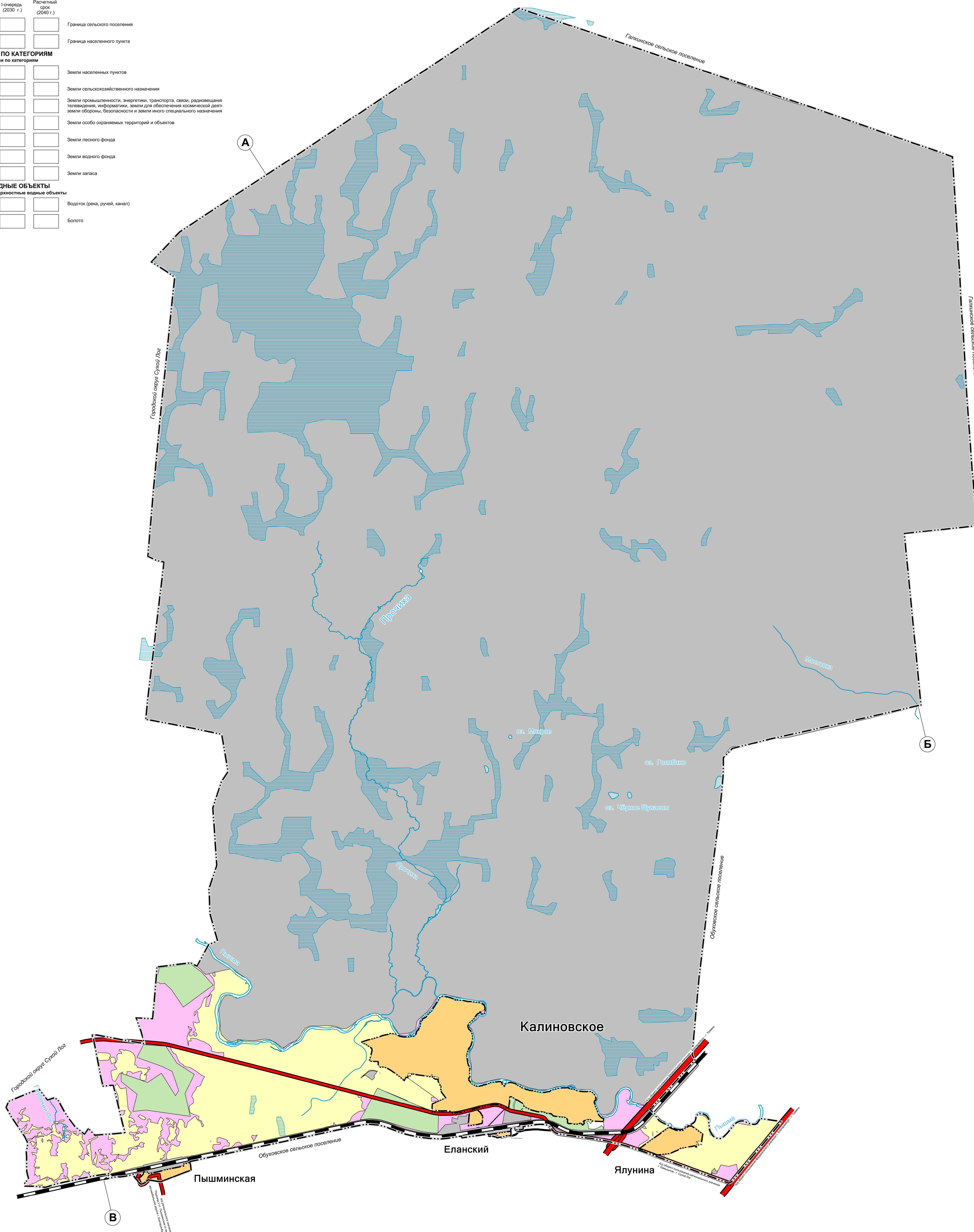
### Земли по категориям

			Земли населенных пунктов
			Земли сельскохозяйственного назначения
			Земли промышленности, энергетики, транспорта, связи, радиовещания, телевидения, информатики, земли для обеспечения космической деятельности, обороны, безопасности и земли иного специального назначения
			Земли особо охраняемых территорий и объектов
			Земли лесного фонда
			Земли водного фонда
			Земли запаса

ПРИРОДНЫЕ ОБЪЕКТЫ

### Поверхностные водные объекты

			Водоток (река, ручей, канал)
			Болото

[illegible]