

СВЕРДЛОВСКАЯ ОБЛАСТЬ

МУНИЦИПАЛЬНОЕ ОБРАЗОВАНИЕ "КАЛИНОВСКОЕ СЕЛЬСКОЕ ПОСЕЛЕНИЕ"

*ПРОЕКТ
ОРГАНИЗАЦИИ ДОРОЖНОГО ДВИЖЕНИЯ
АВТОМОБИЛЬНЫХ ДОРОГ ОБЩЕГО ПОЛЬЗОВАНИЯ МЕСТНОГО
ЗНАЧЕНИЯ НА ТЕРРИТОРИИ
МО "КАЛИНОВСКОГО СЕЛЬСКОГО ПОСЕЛЕНИЯ"*

ПОДД-2014

2014 г.

Согласовано:
начальник ОГИБДД ММО МВД России «Камышловский»,
майор полиции:

_____ А.Б. Кренин

“ _____ ” _____ 2014 года

Утверждаю:
Глава муниципального образования
“Калиновское сельское поселение”:

_____ О.А. Зверева

“ _____ ” _____ 2014 года

ПРОЕКТ
ОРГАНИЗАЦИИ ДОРОЖНОГО ДВИЖЕНИЯ
АВТОМОБИЛЬНЫХ ДОРОГ ОБЩЕГО ПОЛЬЗОВАНИЯ МЕСТНОГО
ЗНАЧЕНИЯ НА ТЕРРИТОРИИ
МО “КАЛИНОВСКОГО СЕЛЬСКОГО ПОСЕЛЕНИЯ”

Исполнитель:
Директор общества с ограниченной ответственностью
“АгроНефтеХимПроект”

_____ А.Г. Фурсов

“ _____ ” _____ 2014 года

ВЕДОМОСТЬ РАБОЧИХ ЧЕРТЕЖЕЙ

ОБЩИЕ ДАННЫЕ

№ п/п	СОДЕРЖАНИЕ	Номер листов
1	Ведомость рабочих чертежей	3
2	Условные обозначения	4
3	Схема улично-дорожной сети	5
4	Проект организации дорожного движения по ул.Ленина	6-12
5	Проект организации дорожного движения по ул.Крупской (часть1)	13-17
6	Проект организации дорожного движения по ул.Крупской (часть2)	18-20
7	Проект организации дорожного движения по ул.Крупской (часть3)	21-22
8	Проект организации дорожного движения по ул.Крупской (часть4)	23-25
9	Проект организации дорожного движения по ул.Крупской-Ленина	26-30
10	Проект организации дорожного движения по ул.Мещерякова (часть 1)	31-36
11	Проект организации дорожного движения по ул.Мещерякова (часть 2)	37-39
12	Проект организации дорожного движения по ул.Набережная (часть 1)	40-43
13	Проект организации дорожного движения по ул.Набережная (часть2)	44-46
14	Проект организации дорожного движения по ул.Вокзальная (часть 1)	47-49
15	Проект организации дорожного движения по ул.Вокзальная (часть 2)	50-52
16	Проект организации дорожного движения по ул.Матросова	53-55
17	Проект организации дорожного движения по пер.Гагарина	56-58
18	Проект организации дорожного движения по ул.Советская	59-62
19	Проект организации дорожного движения по ул.Бочкарева	63-66

1. Настоящий проект организации дорожного движения (далее по тексту - ПОДД) муниципальных автодорог дорогах общего пользования местного значения на территории МО "Калиновского сельского поселения", разработан Обществом с ограниченной ответственностью "АгроНефтеХимПроект" по заказу Администрации МО "Калиновское сельское поселение".

2. ПОДД разработан на основании статьи 21 Федерального закона "О безопасности движения" №196-ФЗ от 10 декабря 1995г.

3. ПОДД разработан в соответствии с требованиями законодательства Российской Федерации, нормативных правовых актов федеральных органов исполнительной власти, правил дорожного движения, стандартов, технических норм и направлен на решение следующих задач:

- обеспечение безопасности участников движения;

- введение необходимого режима движения и организация регулирования узлов в соответствии с категорией улицы (дороги), конструктивными элементами поперечного профиля, искусственными дорожными сооружениями и другими факторами, влияющими на дорожное движение;

- своевременное информирование участников движения о дорожных условиях, расположении объектов, населенных пунктов, маршрутах проезда грузового транспорта, в том числе с опасными грузами и транзитных автомобилей через населенный пункт.

-обеспечение рационального использования всей ширины проезжей части для движения автотранспортных средств, соблюдения правил движения и парковки.

4. Целью разработки ПОДД является оптимизация методов организации дорожного движения на автомобильной дороге или отдельных ее участках для повышения пропускной способности и безопасности движения транспортных средств и пешеходов.

5. Техническое задание на разработку ПОДД утверждено Заказчиком.

6. Обследование улично-дорожной сети проведено в марте 2014 года.

						ПРОЕКТ ОРГАНИЗАЦИИ ДОРОЖНОГО ДВИЖЕНИЯ АВТОДОРОГ, НАХОДЯЩИХСЯ НА ТЕРРИТОРИИ "КАЛИНОВСКОГО СЕЛЬСКОГО ПОСЕЛЕНИЯ"	Лист
Изм.	Кол.уч.	Лист	Док.	Подпись	Дата		3

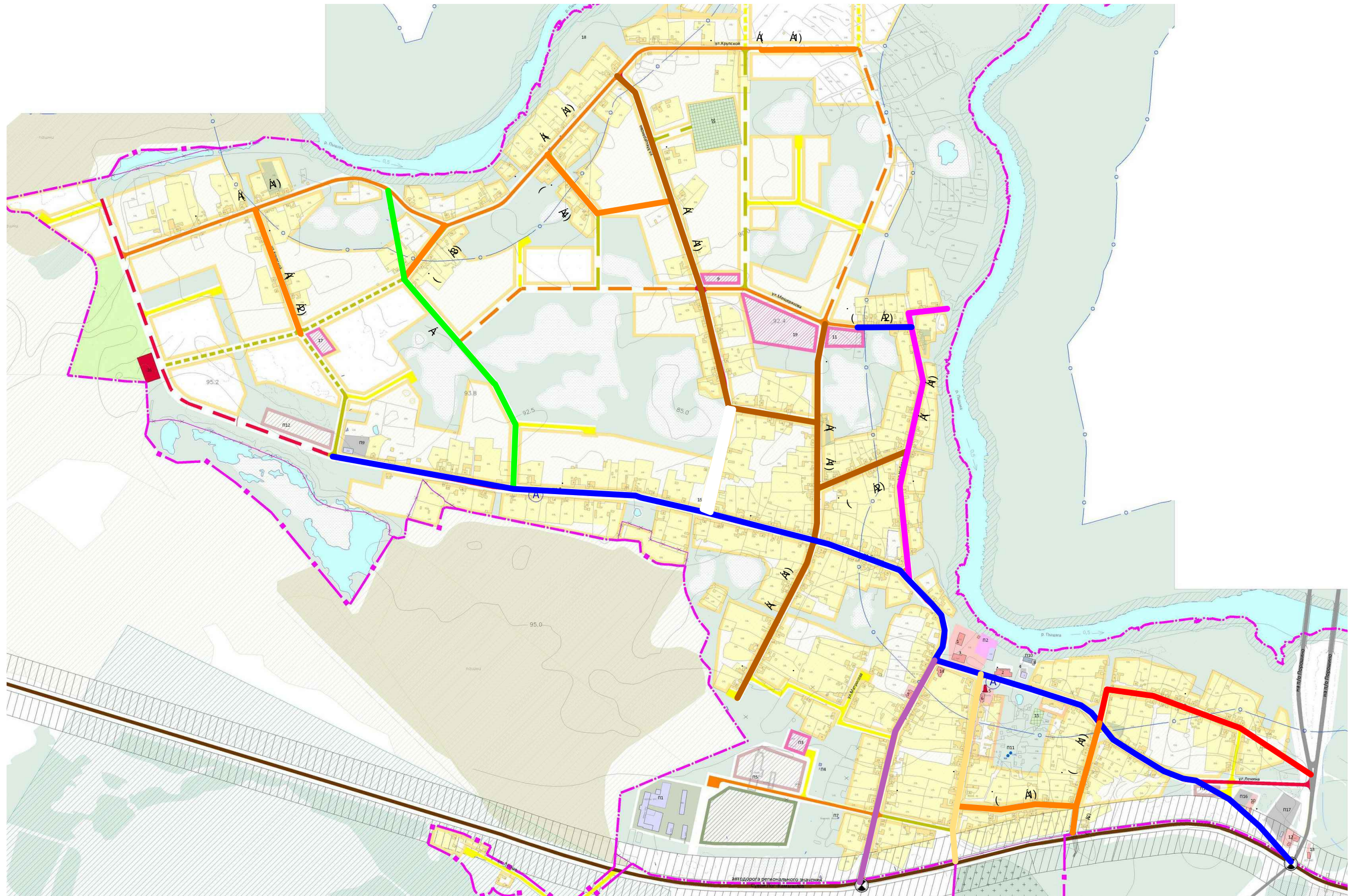
УСЛОВНЫЕ ОБОЗНАЧЕНИЯ

	Контур проезжей части в бровках
	Автобусные остановки на автомобильной дороге 1 – Автобусный павильон существующий 2 – Автобусный павильон проектируемый 3 – Завездной карман
	Искусственные сооружения 1 – Водопропускные трубы, с указанием месторасположения 2 – Мосты, путепроводы, с указанием адреса начала и адреса конца сооружения
	1 – Примыкание к проезжей части, с указанием месторасположения 2 – Тротуар существующий 3 – Тротуар проектируемый
	График кривых в плане, с указанием начала и конца кривой, радиуса кривой и угла поворота трассы
	График продольных уклонов, с указанием начала и конца уклона, его значения в промиллях и длины уклона
	График необеспеченной видимости – В прямом направлении, – В обратном направлении, С указанием начала и конца участка с ограниченной видимостью и минимального допустимого значения обеспеченной видимости для данной категории дороги (улицы) или ее участка
1,0(0,5)3,0-3,0(0)1,0	Ширина проезжей части и обочин. Значения указанные от дефиса слева относятся к левой стороне проезжей части, справа – к правой: 1,0 – ширина обочины (0,5) – ширина укрепленной части обочины 3,0 – ширина полосы движения в данном направлении
	Опоры освещения: 1 – существующая; 2 – проектируемая
	Светофоры: – Транспортные существующие – Пешеходные существующие

	Горизонтальная дорожная разметка, с указанием номера по ГОСТ Р 51256-99
	Способы установки дорожных знаков: – сбоку на стойке (стойках) – сбоку на консоли
	Дорожные знаки – Существующие – Проектируемые

	Участки дороги (улицы) представляемые на отдельном листе
	Металлические опоры высоковольтной ЛЭП
	Ограждающие и направляющие устройства – ограждения пешеходные существующие – ограждения пешеходные проектируемые – ограждения барьерные существующие – ограждения барьерные проектируемые – столбики сигнальные существующие – столбики сигнальные проектируемые

СХЕМА УЛИЧНО-ДОРОЖНОЙ СЕТИ "Калиновское сельское поселение"



Изм.	Кол.уч.	Лист	Док.	Подпись	Дата

ПРОЕКТ ОРГАНИЗАЦИИ ДОРОЖНОГО ДВИЖЕНИЯ АВТОДОРОГ, НАХОДЯЩИХСЯ
НА ТЕРРИТОРИИ "КАЛИНОВСКОГО СЕЛЬСКОГО ПОСЕЛЕНИЯ"

ОБЩИЕ ДАННЫЕ ПО УЧАСТКУ ул. Ленина

1. Улица Ленина имеет асфальтобетонное покрытие на всей протяженности автодороги .

2. Общая протяженность автодороги по ул.Ленина составляет 2343 м.

Начальная точка расположена на пересечении осей проезжих частей ул .Ленина и А/д Камышлов – Сухой лог. Начальной точке присвоен ПК (0)

Конечная точка расположена в конце границы застройки по ул .Ленина. Конечной точке присвоен ПК (2,343).

3. Ширина проезжей части составляет: 6 м.

4. По ул.Ленина осуществляется движение:

- легкового транспорта;
- грузового транспорта;
- пешеходов по тротуарам;

5. Проектом организации дорожного движения предусмотрено оборудование ул .Ленина установками искусственного освещения на всем протяжении автодороги .

6. Инженерные коммуникации, препятствующие безопасному движению по ул .Ленина расположены на отметках: 0+679; 0+785; 1+325.

7. Светофорные объекты на ул.Ленина отсутствуют.

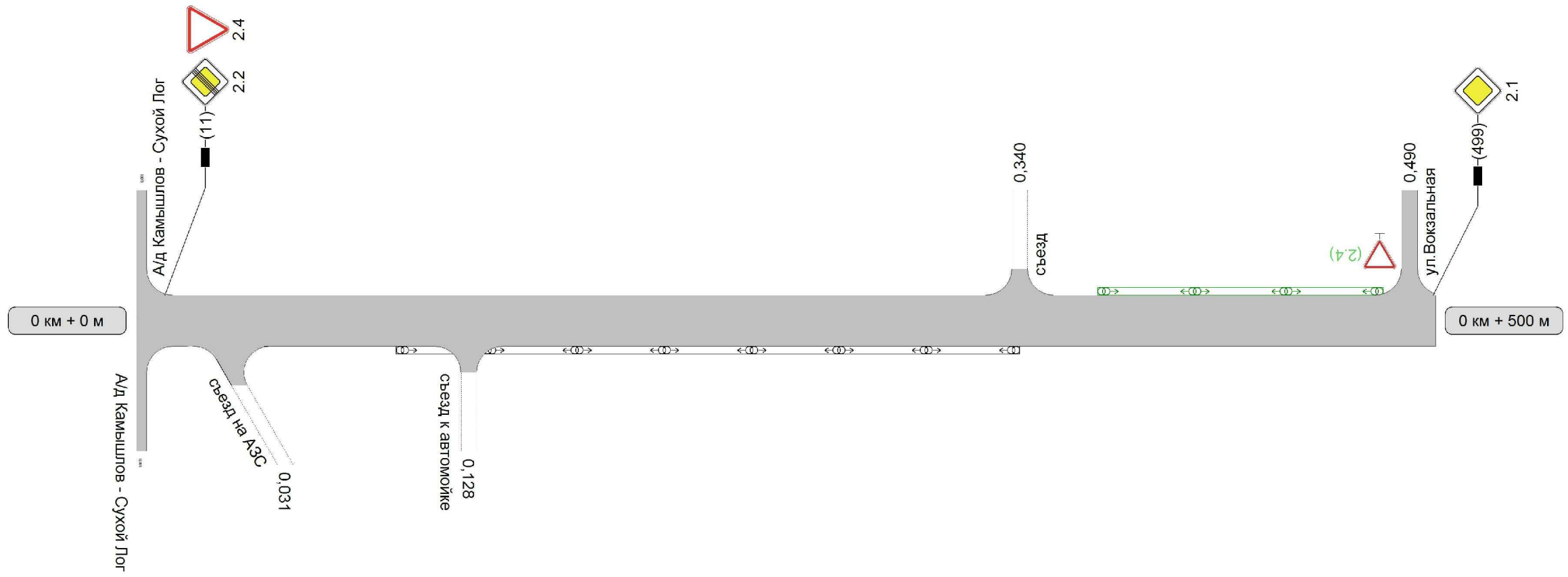
Техническое обоснование введенных ограничений и изменений.

Введены следующие ограничения и изменения: На участке от 0,000 до 2,343 запроектированы следующие изменения:

1. Установлена группа знаков 2.1 "Главная дорога" (Согласно ГОСТу Р 52289-2004 пункт 5.3.2).

						ПРОЕКТ ОРГАНИЗАЦИИ ДОРОЖНОГО ДВИЖЕНИЯ АВТОДОРОГ, НАХОДЯЩИХСЯ НА ТЕРРИТОРИИ "КАЛИНОВСКОГО СЕЛЬСКОГО ПОСЕЛЕНИЯ"	Лист
Изм.	Кол.уч.	Лист	Док.	Подпись	Дата		6

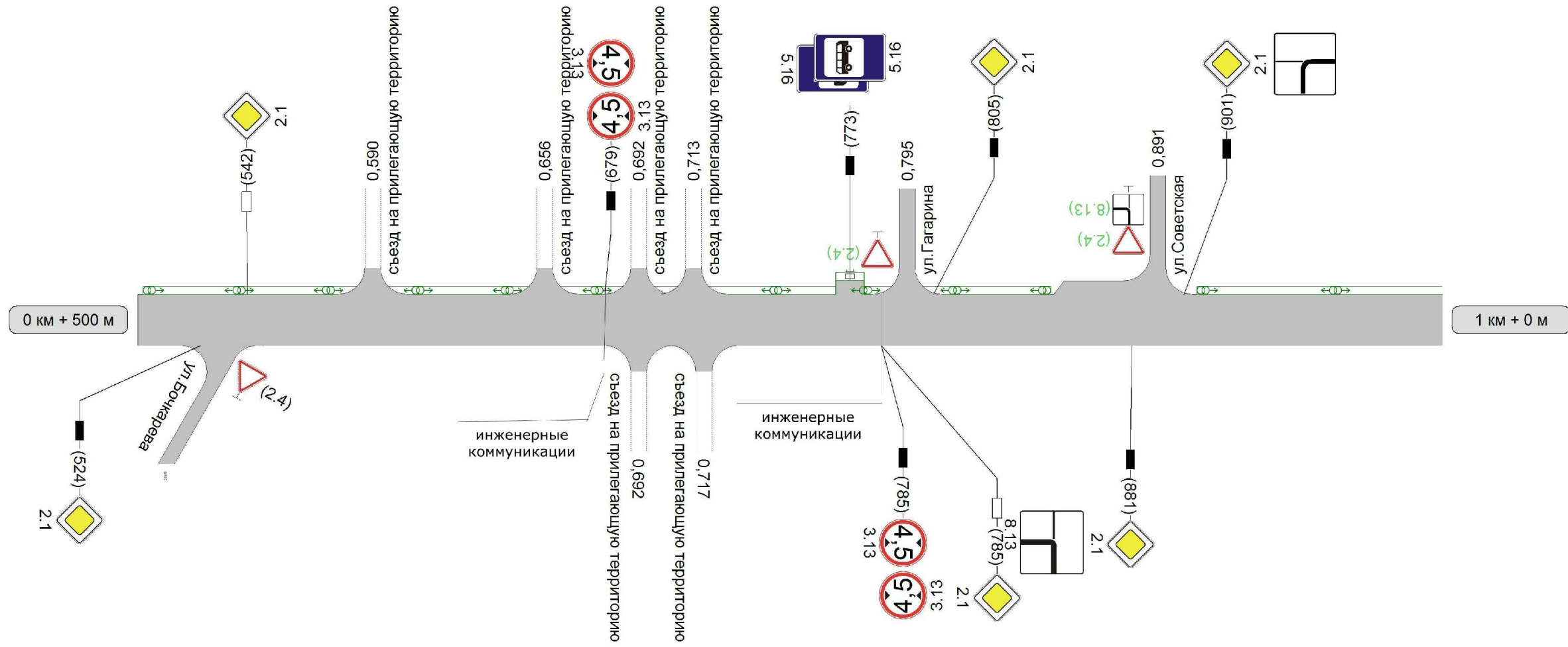
Наименование автодороги (административный район)	с.Калиновское, ул.Ленина	Разметка на участке:
Тротуары слева		
Дорожные ограждения и направления устройства слева		
Дорожные ограждения и направления устройства по осевой		
Оформительская дорожная разметка слева	1-я от осевой	
Видимость автомобиля в обратном направлении		



Видимость автомобиля в прямом направлении	
Видимость в плане в прямом направлении	
Осевая линия	
1-ая от осевой	
Дорожные ограждения и направления устройства справа	
Тротуары справа	

Наименование автодороги (административный район)	с.Калиновское, ул.Ленина
Тротуары слева	
Доски ограждения и направляющие устройства слева	
Доски ограждения и направляющие устройства по осям	
1-я от осевой	
Видимость автомобиля в обратном направлении	

Разметка на участке:

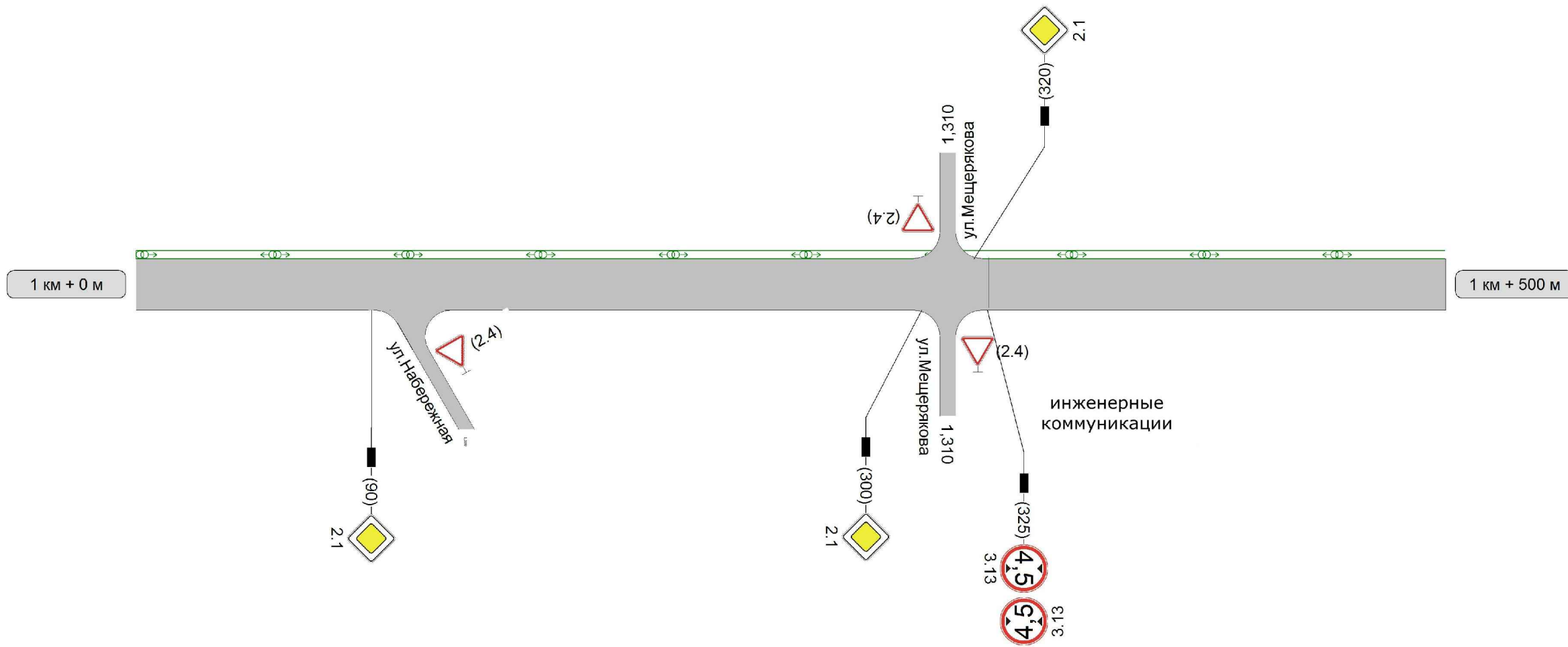


Видимость автомобиля в прямом направлении	
Видимость в плане в прямом направлении	
Осевая линия	
1-ая от осевой	
Доски ограждения и направляющие устройства справа	
Тротуары справа	

Изм.	Кол.уч.	Лист	Док.	Подпись	Дата
------	---------	------	------	---------	------

ПРОЕКТ ОРГАНИЗАЦИИ ДОРОЖНОГО ДВИЖЕНИЯ АВТОДОРОГ, НАХОДЯЩИХСЯ НА ТЕРРИТОРИИ "КАЛИНОВСКОГО СЕЛЬСКОГО ПОСЕЛЕНИЯ"

Наименование автодороги (административный район)	с.Калиновское, ул.Ленина	Разметка на участке:
Тротуары слева		
Досочные ограждения и направляющие устройства слева		
Досочные ограждения и направляющие устройства по оси		
1-я от осевой		
Видимость автомобиля в обратном направлении		




Видимость автомобиля в прямом направлении	
Видимость в плане в прямом направлении	
Осевая линия	
1-ая от осевой	
Досочные ограждения и направляющие устройства справа	
Тротуары справа	

Изм.	Кол.уч.	Лист	Док.	Подпись	Дата
------	---------	------	------	---------	------

ПРОЕКТ ОРГАНИЗАЦИИ ДОРОЖНОГО ДВИЖЕНИЯ АВТОДОРОГ, НАХОДЯЩИХСЯ НА ТЕРРИТОРИИ "КАЛИНОВСКОГО СЕЛЬСКОГО ПОСЕЛЕНИЯ"

Наименование автодороги (административный район)	с.Калиновское, ул.Ленина
Тротуары слева	
Доскиные ограждения и направляющие устройства слева	
Доскиные ограждения и направляющие устройства по осевой	
1-я от осевой	
Видимость автомобиля в обратном направлении	

Разметка на участке:




Видимость автомобиля в прямом направлении	
Видимость в плане в прямом направлении	
Осевая линия	
1-ая от осевой	
Доскиные ограждения и направляющие устройства справа	
Тротуары справа	

Изм.	Кол.уч.	Лист	Док.	Подпись	Дата
------	---------	------	------	---------	------

ПРОЕКТ ОРГАНИЗАЦИИ ДОРОЖНОГО ДВИЖЕНИЯ АВТОДОРОГ, НАХОДЯЩИХСЯ НА ТЕРРИТОРИИ "КАЛИНОВСКОГО СЕЛЬСКОГО ПОСЕЛЕНИЯ"

Наименование автодороги (административный район)	с.Калиновское, ул.Ленина
Тротуары слева	
<small>Дорожные ограждения и направляющие устройства слева</small>	
<small>Дорожные ограждения и направляющие устройства по осевой</small>	
<small>Оригинальная дорожная разметка слева</small>	1-я от осевой
Видимость автомобиля в обратном направлении	

Разметка на участке:



Видимость автомобиля в прямом направлении	
Видимость в плане в прямом направлении	
<small>Оригинальная дорожная разметка справа</small>	Осевая линия
<small>Дорожные ограждения и направляющие устройства справа</small>	1-ая от осевой
Тротуары справа	

Ведомость размещения дорожных знаков

Дорога: 0000000 - с.Калиновское, ул.Ленина
 Участок: 0,000 - 2,343 км.

№ п/п	Номер знака по ГОСТ 52290-2004	Наименование знака	Типоразмер знака	Площадь знаков, м2 (для знаков индивидуально проектируемых)	Адрес (км+м)	Установлено / требуется установить или демонтировать	Количество	Месторасположение	Месторасположение
1	2.1	Главная дорога	2	0,00	0+542	требуется	1		слева
2	2.1	Главная дорога	2	0,00	0+785	требуется	1	справа	
3	2.1	Главная дорога	2	0,00	1+550	требуется	1	справа	
Итого							3		
4	5.16	Место остановки автобуса и(или)	2		1+958	требуется установить	1		слева
5	5.16	Место остановки автобуса и(или)	2		1+958	требуется установить	1		слева
Итого							2		
Всего							21		
Всего демонтировать							0		
Всего требуется							5		
Всего:							26		

Ведомость объемов работ по установке дорожных знаков

Дорога: 0000000 - с.Калиновское, ул.Ленина
 Участок: 0,000 - 2,343 км.

Код знака	Наименование знака	Количество, шт
	Предупреждающие знаки	0
	Итого для группы	0
	Знаки приоритета	0
2.1	Главная дорога	3
	Итого для группы	3
	Запрещающие знаки	0
	Итого для группы	0
	Предписывающие знаки	0
	Итого для группы	0
	Знаки особых предписаний	0
5.16	Место остановки автобуса и(или) троллейбуса	2
	Итого для группы	2
	Информационные знаки	0
	Итого для группы	0
	Знаки сервиса	0
	Итого для группы	0
	Знаки дополнительной информации(таблички)	0
	Итого для группы	0

Ведомость наличия остановок общественного транспорта

Дорога: 0000000 - с.Калиновское, ул.Ленина
 Участок: 0,000 - 2,343 км.

№ п/п	Адрес, км + м	Расположение	Наличие посадочных площадок, заездных карманов, павильонов		Наличие переходно - скоростных	Длина по нормативу, м		Фактическая длина, м	
			обустроено	отсутствует		разгон	торможение	разгон	торможение
1	0+773	Слева	посадочная площадка, павильон, заездной карман		нет	0	0	0	0
2	1+958	Слева	посадочная площадка, павильон, заездной карман		нет	0	0	0	0

Изм.	Кол.уч.	Лист	Док.	Подпись	Дата
------	---------	------	------	---------	------

ПРОЕКТ ОРГАНИЗАЦИИ ДОРОЖНОГО ДВИЖЕНИЯ АВТОДОРОГ, НАХОДЯЩИХСЯ
 НА ТЕРРИТОРИИ "КАЛИНОВСКОГО СЕЛЬСКОГО ПОСЕЛЕНИЯ"

ОБЩИЕ ДАННЫЕ ПО УЧАСТКУ ул. Крупской (часть 1)

1. Улица Крупской (часть 1) имеет грунтовое покрытие на всей протяженности автодороги .

2. Общая протяженность автодороги по ул.Крупской (часть 1) составляет 1,440 м.

Начальная точка расположена в начале границы застройки по ул .Крупской. Начальной точке присвоен ПК (0)

Конечная точка расположена в конце границы застройки по ул .Крупской. Конечной точке присвоен ПК (1,440).

3. Ширина проезжей части составляет: 4 м.

4. По ул.Крупской (часть 1) осуществляется движение:

- легкового транспорта;
- грузового транспорта;
- пешеходов по тротуарам;

5. Проектом организации дорожного движения предусмотрено оборудование ул .Крупской (часть 1) установками искусственного освещения на всем протяжении автодороги.

6. Инженерные коммуникации, препятствующие безопасному движению по ул.Крупской (часть 1) отсутствуют.

7. Светофорные объекты на ул.Крупской (часть 1) отсутствуют.

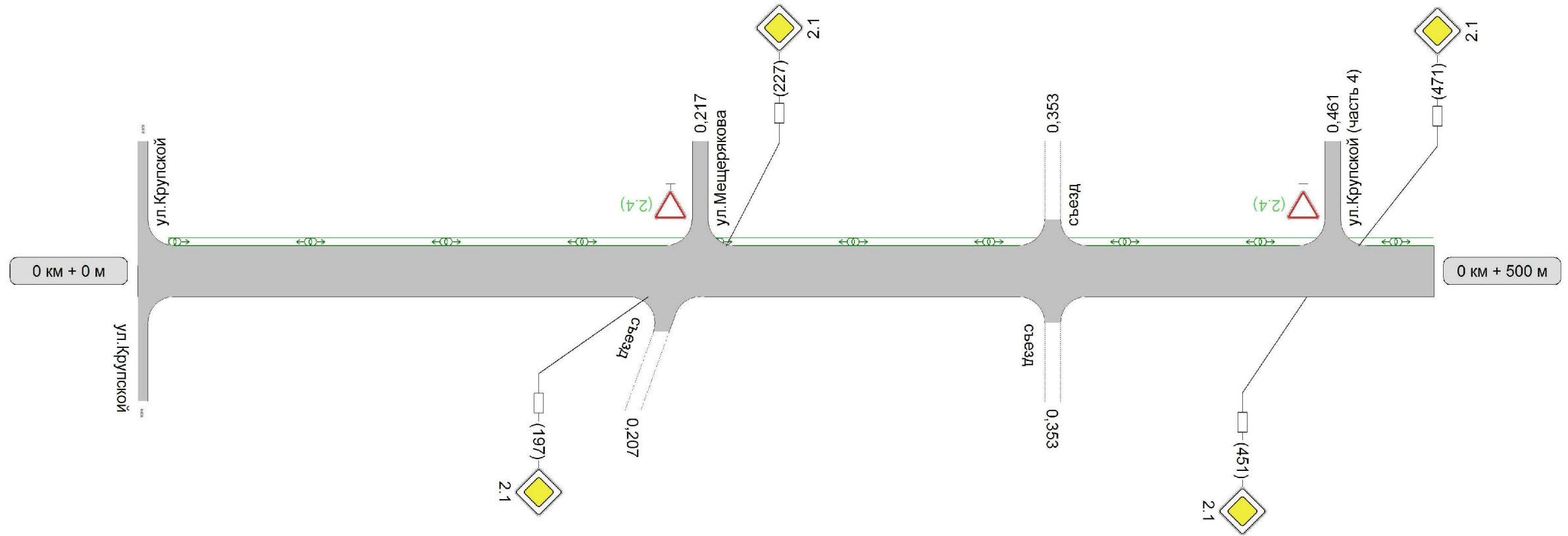
Техническое обоснование введённых ограничений и изменений.

Введены следующие ограничения и изменения: На участке от 0,000 до 1,440 запроектированы следующие изменения:

1. Установлена группа знаков 2.1 "Главная дорога" (Согласно ГОСТу Р 52289-2004 пункт 5.3.2).

						ПРОЕКТ ОРГАНИЗАЦИИ ДОРОЖНОГО ДВИЖЕНИЯ АВТОДОРОГ, НАХОДЯЩИХСЯ НА ТЕРРИТОРИИ "КАЛИНОВСКОГО СЕЛЬСКОГО ПОСЕЛЕНИЯ"	Лист
Изм.	Кол.уч.	Лист	Док.	Подпись	Дата		13

Наименование автодороги (административный район)	с.Калиновское, ул.Крупской (часть 1)	Разметка на участке:
Тротуары слева		
Дорожные ограждения и направляющие устройства слева		
Дорожные ограждения и направляющие устройства по осевой		
Тротуары справа		



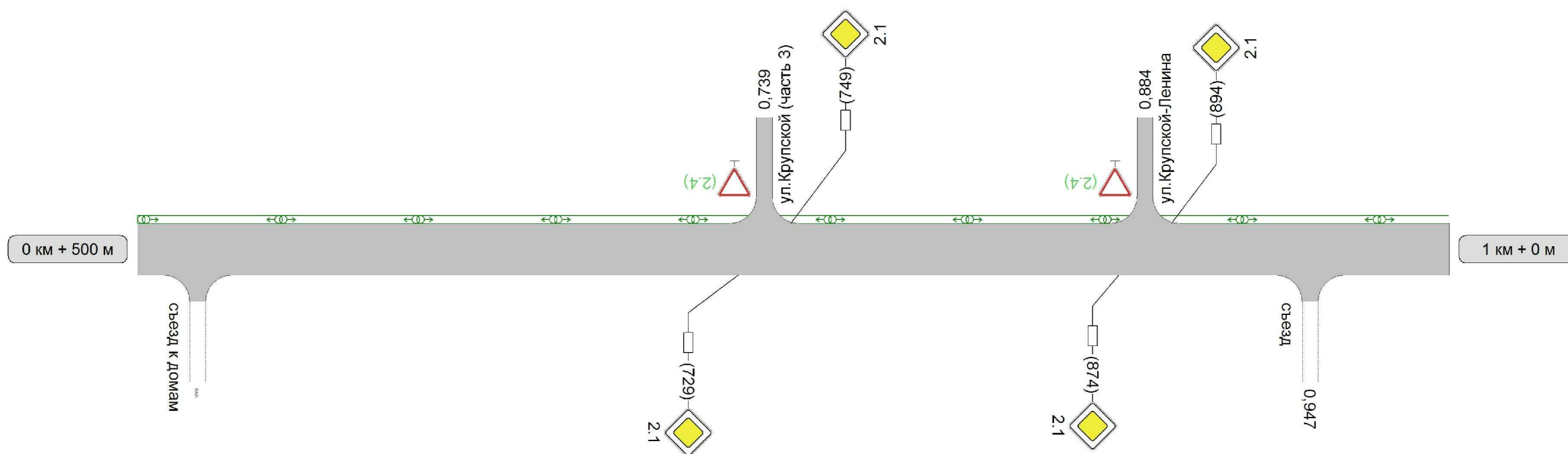
Видимость автомобиля в прямом направлении	
Видимость в плане в прямом направлении	
Осевая линия	
	1-ая от осевой
Дорожные ограждения и направляющие устройства справа	
Тротуары справа	

Изм.	Кол.уч.	Лист	Док.	Подпись	Дата
------	---------	------	------	---------	------

ПРОЕКТ ОРГАНИЗАЦИИ ДОРОЖНОГО ДВИЖЕНИЯ АВТОДОРОГ, НАХОДЯЩИХСЯ НА ТЕРРИТОРИИ "КАЛИНОВСКОГО СЕЛЬСКОГО ПОСЕЛЕНИЯ"

Наименование автодороги (административный район)	с.Калиновское, ул.Крупской (часть 1)
Тротуары слева	
Дорожные ограждения и направляющие устройства слева	
Дорожные ограждения и направляющие устройства по осевой	
Специальная дорожная разметка слева	1-я от осевой
Видимость автомобиля в обратном направлении	

Разметка на участке:



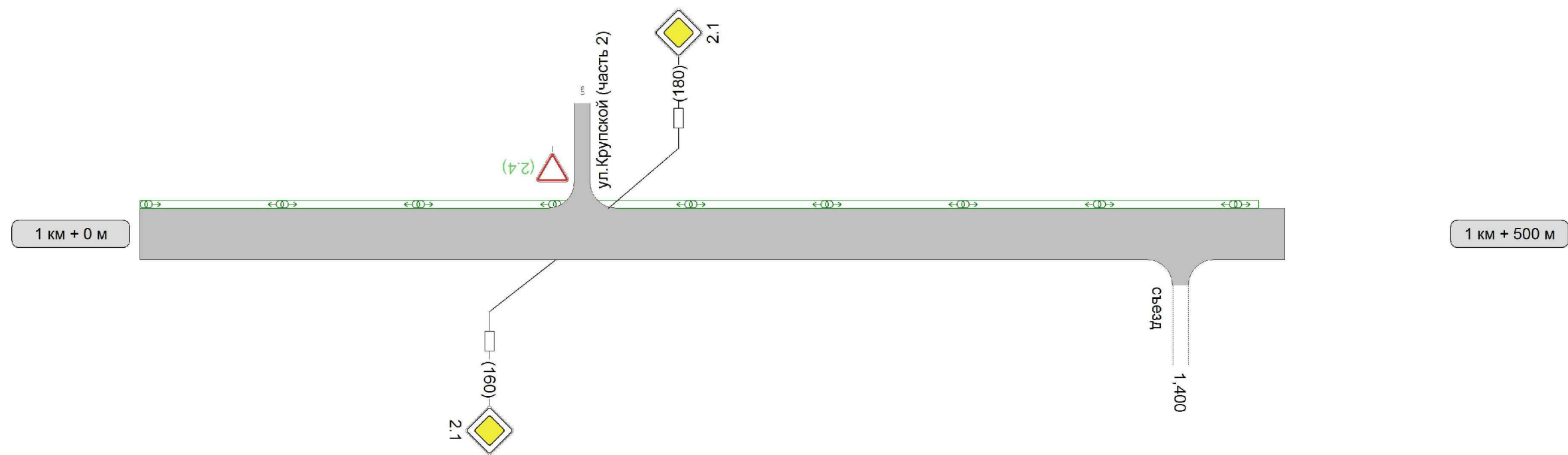
Видимость автомобиля в прямом направлении	
Видимость в плане в прямом направлении	
Осевая линия	
1-ая от осевой	
Дорожные ограждения и направляющие устройства справа	
Тротуары справа	

Изм.	Кол.уч.	Лист	Док.	Подпись	Дата

ПРОЕКТ ОРГАНИЗАЦИИ ДОРОЖНОГО ДВИЖЕНИЯ АВТОДОРОГ, НАХОДЯЩИХСЯ НА ТЕРРИТОРИИ "КАЛИНОВСКОГО СЕЛЬСКОГО ПОСЕЛЕНИЯ"

Наименование автодороги (административный район)	с.Калиновское, ул.Крупской (часть 1)
Тротуары слева	
Доски ограждения и направляющие устройства слева	
Доски ограждения и направляющие устройства по осевой	
Горизонтальная проекция разметки справа	1-я от осевой
Видимость автомобиля в обратном направлении	

Разметка на участке:



Видимость автомобиля в прямом направлении	
Видимость в плане в прямом направлении	
Горизонтальная проекция разметки справа	Осевая линия
	1-ая от осевой
Доски ограждения и направляющие устройства справа	
Тротуары справа	

Изм.	Кол.уч.	Лист	Док.	Подпись	Дата
------	---------	------	------	---------	------

ПРОЕКТ ОРГАНИЗАЦИИ ДОРОЖНОГО ДВИЖЕНИЯ АВТОДОРОГ, НАХОДЯЩИХСЯ НА ТЕРРИТОРИИ "КАЛИНОВСКОГО СЕЛЬСКОГО ПОСЕЛЕНИЯ"

Ведомость размещения дорожных знаков

Дорога: 0000000 - с.Калиновское, ул.Крупской (часть 1)

Участок: 0,000 - 1,440 км.

№ п/п	Номер знака по ГОСТ 52290-2004	Наименование знака	Типоразмер знака	Площадь знаков, м2 (для знаков индивидуального проектирования)	Адрес (км+м)	Установлено / требуется установить или демонтировать	Количество	Месторасположение	Месторасположение
1	2.1	Главная дорога	2	0,00	0+197	требуется	1	справа	
2	2.1	Главная дорога	2	0,00	0+227	требуется	1		слева
3	2.1	Главная дорога	2	0,00	0+451	требуется	1	справа	
4	2.1	Главная дорога	2	0,00	0+471	требуется	1		слева
5	2.1	Главная дорога	2	0,00	0+729	требуется	1	справа	
6	2.1	Главная дорога	2	0,00	0+749	требуется	1		слева
7	2.1	Главная дорога	2	0,00	0+874	требуется	1	справа	
8	2.1	Главная дорога	2	0,00	0+894	требуется	1		слева
9	2.1	Главная дорога	2	0,00	1+160	требуется	1	справа	
10	2.1	Главная дорога	2	0,00	1+180	требуется	1		слева
		Итого					10		
		Всего					0		
		Всего демонтировать					0		
		Всего требуется					10		
		Всего:					10		

Ведомость объемов работ по установке дорожных знаков

Дорога: 0000000 - с.Калиновское, ул.Крупской (часть 1)

Участок: 0,000 - 1,440 км.

Код знака	Наименование знака	Количество, шт
	Предупреждающие знаки	0
	Итого для группы	0
	Знаки приоритета	0
2.1	Главная дорога	10
	Итого для группы	10
	Запрещающие знаки	0
	Итого для группы	0
	Предписывающие знаки	0
	Итого для группы	0
	Знаки особых предписаний	0
	Итого для группы	0
	Информационные знаки	0
	Итого для группы	0
	Знаки сервиса	0
	Итого для группы	0
	Знаки дополнительной информации (таблички)	0
	Итого для группы	0

Изм.	Кол.уч.	Лист	Док.	Подпись	Дата

ПРОЕКТ ОРГАНИЗАЦИИ ДОРОЖНОГО ДВИЖЕНИЯ АВТОДОРОГ, НАХОДЯЩИХСЯ
НА ТЕРРИТОРИИ "КАЛИНОВСКОГО СЕЛЬСКОГО ПОСЕЛЕНИЯ"

Лист

17

ОБЩИЕ ДАННЫЕ ПО УЧАСТКУ ул. Крупской (часть 2)

1. Улица Крупской (часть 2) имеет грунтовое покрытие на всей протяженности автодороги .

2. Общая протяженность автодороги по ул.Крупской (часть 2) составляет 261 м.

Начальная точка расположена на примыкании ул.Крупской (часть 2) к ул.Крупской (часть 1). Начальной точке присвоен ПК (0)

Конечная точка расположена в конце границы застройки по ул.Крупской (часть 2). Конечной точке присвоен ПК (0,261).

3. Ширина проезжей части составляет: 4 м.

4. По ул.Крупской (часть 2) осуществляется движение:

- легкового транспорта;
- грузового транспорта;
- пешеходов по тротуарам;

5. Проектом организации дорожного движения предусмотрено оборудование ул.Крупской (часть 2) установками искусственного освещения на всем протяжении автодороги.

6. Инженерные коммуникации, препятствующие безопасному движению по ул.Крупской (часть 2) отсутствуют.

7. Светофорные объекты на ул.Крупской (часть 2) отсутствуют.

Техническое обоснование введенных ограничений и изменений.

Введены следующие ограничения и изменения: На участке от 0,000 до 0,261 запроектированы следующие изменения:

1. Установлена группа знаков 2.4 "Уступите дорогу" (Согласно ГОСТу Р 52289-2004 пункт 5.3.2).

						ПРОЕКТ ОРГАНИЗАЦИИ ДОРОЖНОГО ДВИЖЕНИЯ АВТОДОРОГ, НАХОДЯЩИХСЯ НА ТЕРРИТОРИИ "КАЛИНОВСКОГО СЕЛЬСКОГО ПОСЕЛЕНИЯ"	Лист
Изм.	Кол.уч.	Лист	Док.	Подпись	Дата		18

Наименование автодороги (административный район)	с.Калиновское, ул.Крупской (часть 2)
Тротуары слева	
Дорожные ограждения и направляющие устройства слева	
Дорожные ограждения и направляющие устройства по осевой	
Дорожные ограждения и направляющие устройства справа	
Тротуары справа	

с.Калиновское, ул.Крупской (часть 2)

Разметка на участке:



Видимость автомобиля в прямом направлении	
Видимость в плане в прямом направлении	
Осевая линия	
1-ая от осевой	
Дорожные ограждения и направляющие устройства справа	
Тротуары справа	

Изм.	Кол.уч.	Лист	Док.	Подпись	Дата
------	---------	------	------	---------	------

ПРОЕКТ ОРГАНИЗАЦИИ ДОРОЖНОГО ДВИЖЕНИЯ АВТОДОРОГ, НАХОДЯЩИХСЯ НА ТЕРРИТОРИИ "КАЛИНОВСКОГО СЕЛЬСКОГО ПОСЕЛЕНИЯ"

Ведомость размещения дорожных знаков

Дорога: 0000000 - с.Калиновское, ул.Крупской (часть 2)

Участок: 0,000 - 0,261 км.

№ п/п	Номер знака по ГОСТ 52290-2004	Наименование знака	Типоразмер знака	Площадь знаков, м2 (для знаков индивидуально проектируемых)	Адрес (км+м)	Установлено / требуется установить или демонтировать	Количество	Месторасположение	Месторасположение
1	2.4	Уступите	2	0,00	0+011	требуется	1		слева
		Итого					1		
		Всего					0		
		Всего демонтировать					0		
		Всего требуется					1		
		Всего:					1		

Ведомость объемов работ по установке дорожных знаков

Дорога: 0000000 - с.Калиновское, ул.Крупской (часть 2)

Участок: 0,000 - 0,261 км.

Код знака	Наименование знака	Количество, шт
	Предупреждающие знаки	0
	Итого для группы	0
	Знаки приоритета	0
2.4	Уступите дорогу	1
	Итого для группы	1
	Запрещающие знаки	0
	Итого для группы	0
	Предписывающие знаки	0
	Итого для группы	0
	Знаки особых предписаний	0
	Итого для группы	0
	Информационные знаки	0
	Итого для группы	0
	Знаки сервиса	0
	Итого для группы	0
	Знаки дополнительной информации (таблички)	0
	Итого для группы	0

Изм.	Кол.уч.	Лист	Док.	Подпись	Дата

ПРОЕКТ ОРГАНИЗАЦИИ ДОРОЖНОГО ДВИЖЕНИЯ АВТОДОРОГ, НАХОДЯЩИХСЯ
НА ТЕРРИТОРИИ "КАЛИНОВСКОГО СЕЛЬСКОГО ПОСЕЛЕНИЯ"

Лист

20

ОБЩИЕ ДАННЫЕ ПО УЧАСТКУ ул. Крупской (часть 3)

1. Улица Крупской (часть 3) имеет грунтовое покрытие на всей протяженности автодороги .

2. Общая протяженность автодороги по ул.Крупской (часть 3) составляет 155 м.

Начальная точка расположена на примыкании ул.Крупской (часть 3) к ул.Крупской (часть 1). Начальной точке присвоен ПК (0)

Конечная точка расположена на примыкании ул.Крупской (часть 3) к ул.Крупской–Ленина. Конечной точке присвоен ПК (0,155).

3. Ширина проезжей части составляет: 4 м.

4. По ул.Крупской (часть 3) осуществляется движение:

- легкового транспорта;
- грузового транспорта;
- пешеходов по тротуарам;

5. Проектом организации дорожного движения предусмотрено оборудование ул .Крупской (часть 3) установками искусственного освещения на всем протяжении автодороги.

6. Инженерные коммуникации, препятствующие безопасному движению по ул.Крупской (часть 3) отсутствуют.

7. Светофорные объекты на ул.Крупской (часть 3) отсутствуют.

Техническое обоснование введенных ограничений и изменений.

Введены следующие ограничения и изменения: На участке от 0,000 до 0,155 запроектированы следующие изменения:

1. Установлена группа знаков 2.4 "Уступите дорогу" (Согласно ГОСТу Р 52289-2004 пункт 5.3.2).

						ПРОЕКТ ОРГАНИЗАЦИИ ДОРОЖНОГО ДВИЖЕНИЯ АВТОДОРОГ, НАХОДЯЩИХСЯ НА ТЕРРИТОРИИ "КАЛИНОВСКОГО СЕЛЬСКОГО ПОСЕЛЕНИЯ"	Лист
Изм.	Кол.уч.	Лист	Док.	Подпись	Дата		21

Наименование автодороги (административный район)	с.Калиновское, ул.Крупской (часть 3)
Тротуары слева	
Дорожные ограждения и направляющие устройства слева	
Дорожные ограждения и направляющие устройства по осевой	
Составляющие дорожные разметки слева	1-я от осевой
Видимость автомобиля в обратном направлении	

Разметка на участке:



Видимость автомобиля в прямом направлении	
Видимость в плане в прямом направлении	
Составляющие дорожные разметки справа	Осевая линия
	1-ая от осевой
Дорожные ограждения и направляющие устройства справа	
Тротуары справа	

Изм.	Кол.уч.	Лист	Док.	Подпись	Дата

ПРОЕКТ ОРГАНИЗАЦИИ ДОРОЖНОГО ДВИЖЕНИЯ АВТОДОРОГ, НАХОДЯЩИХСЯ НА ТЕРРИТОРИИ "КАЛИНОВСКОГО СЕЛЬСКОГО ПОСЕЛЕНИЯ"

Лист

22

ОБЩИЕ ДАННЫЕ ПО УЧАСТКУ ул. Крупской (часть 4)

1. Улица Крупской (часть 4) имеет грунтовое покрытие на всей протяженности автодороги.

2. Общая протяженность автодороги по ул.Крупской (часть 4) составляет 412 м.

Начальная точка расположена на примыкании ул.Крупской (часть 4) к ул.Крупской (часть 1). Начальной точке присвоен ПК (0)

Конечная точка расположена на примыкании ул.Крупской (часть 4) к ул.Мещерякова. Конечной точке присвоен ПК (0,412).

3. Ширина проезжей части составляет: 4 м.

4. По ул.Крупской (часть 4) осуществляется движение:

- легкового транспорта;
- грузового транспорта;
- пешеходов по тротуарам;

5. Проектом организации дорожного движения предусмотрено оборудование ул.Крупской (часть 4) установками искусственного освещения на всем протяжении автодороги.

6. Инженерные коммуникации, препятствующие безопасному движению по ул.Крупской (часть 4) отсутствуют.

7. Светофорные объекты на ул.Крупской (часть 4) отсутствуют.

Техническое обоснование введенных ограничений и изменений.

Введены следующие ограничения и изменения: На участке от 0,000 до 0,412 запроектированы следующие изменения:

1. Установлена группа знаков 2.4 "Уступите дорогу" (Согласно ГОСТу Р 52289-2004 пункт 5.3.2).

						ПРОЕКТ ОРГАНИЗАЦИИ ДОРОЖНОГО ДВИЖЕНИЯ АВТОДОРОГ, НАХОДЯЩИХСЯ НА ТЕРРИТОРИИ "КАЛИНОВСКОГО СЕЛЬСКОГО ПОСЕЛЕНИЯ"	Лист
Изм.	Кол.уч.	Лист	Док.	Подпись	Дата		23

Наименование автодороги (административный район)	с.Калиновское, ул.Крупской (часть 4)	Разметка на участке:
Тротуары слева		
Дорожные ограждения и направляющие устройства слева		
Дорожные ограждения и направляющие устройства по обочине		
1-я от осевой		
Видимость автомобиля в обратном направлении		



Перспективный вид автодороги	Видимость автомобиля в прямом направлении	
	Видимость в плане в прямом направлении	
	Осевая линия	
	1-ая от осевой	
	Дорожные ограждения и направляющие устройства справа	
Тротуары справа		

Изм.	Кол.уч.	Лист	Док.	Подпись	Дата

ПРОЕКТ ОРГАНИЗАЦИИ ДОРОЖНОГО ДВИЖЕНИЯ АВТОДОРОГ, НАХОДЯЩИХСЯ
НА ТЕРРИТОРИИ "КАЛИНОВСКОГО СЕЛЬСКОГО ПОСЕЛЕНИЯ"

Ведомость размещения дорожных знаков

Дорога: 0000000 - с.Калиновское, ул.Крупской (часть 4)

Участок: 0,000 - 0,412 км.

№ п/п	Номер знака по ГОСТ 52290-2004	Наименование знака	Типоразмер знака	Площадь знаков, м2 (для знаков индивидуально проектируемых)	Адрес (км+м)	Установлено / требуется установить или демонтировать	Количество	Месторасположение	Месторасположение
1	2.4	Уступите	2	0,00	0+011	требуется	1		слева
		Итого					1		
		Всего					0		
		Всего демонтировать					0		
		Всего требуется					1		
		Всего:					1		

Ведомость объемов работ по установке дорожных знаков

Дорога: 0000000 - с.Калиновское, ул.Крупской (часть 4)

Участок: 0,000 - 0,412 км.

Код знака	Наименование знака	Количество, шт
	Предупреждающие знаки	0
	Итого для группы	0
	Знаки приоритета	0
2.4	Уступите дорогу	1
	Итого для группы	1
	Запрещающие знаки	0
	Итого для группы	0
	Предписывающие знаки	0
	Итого для группы	0
	Знаки особых предписаний	0
	Итого для группы	0
	Информационные знаки	0
	Итого для группы	0
	Знаки сервиса	0
	Итого для группы	0
	Знаки дополнительной информации (таблички)	0
	Итого для группы	0

Изм.	Кол.уч.	Лист	Док.	Подпись	Дата

ПРОЕКТ ОРГАНИЗАЦИИ ДОРОЖНОГО ДВИЖЕНИЯ АВТОДОРОГ, НАХОДЯЩИХСЯ
НА ТЕРРИТОРИИ "КАЛИНОВСКОГО СЕЛЬСКОГО ПОСЕЛЕНИЯ"

ОБЩИЕ ДАННЫЕ ПО УЧАСТКУ ул. Крупской-Ленина

1. Улица Крупской-Ленина имеет грунтовое покрытие на всей протяженности автодороги .

2. Общая протяженность автодороги по ул.Крупской-Ленина составляет 1500 м.

Начальная точка расположена на примыкании ул.Крупской-Ленина к ул.Крупской (часть 1). Начальной точке присвоен ПК (0)

Конечная точка расположена на примыкании ул.Крупской-Ленина к ул.Ленина. Конечной точке присвоен ПК (1,500).

3. Ширина проезжей части составляет: 4 м.

4. По ул.Крупской-Ленина осуществляется движение:

- легкового транспорта;
- грузового транспорта;
- пешеходов по тротуарам;

5. Проектом организации дорожного движения предусмотрено оборудование ул.Крупской-Ленина установками искусственного освещения на всем протяжении автодороги.

6. Инженерные коммуникации, препятствующие безопасному движению по ул.Крупской-Ленина отсутствуют.

7. Светофорные объекты на ул.Крупской-Ленина отсутствуют.

Техническое обоснование введенных ограничений и изменений.

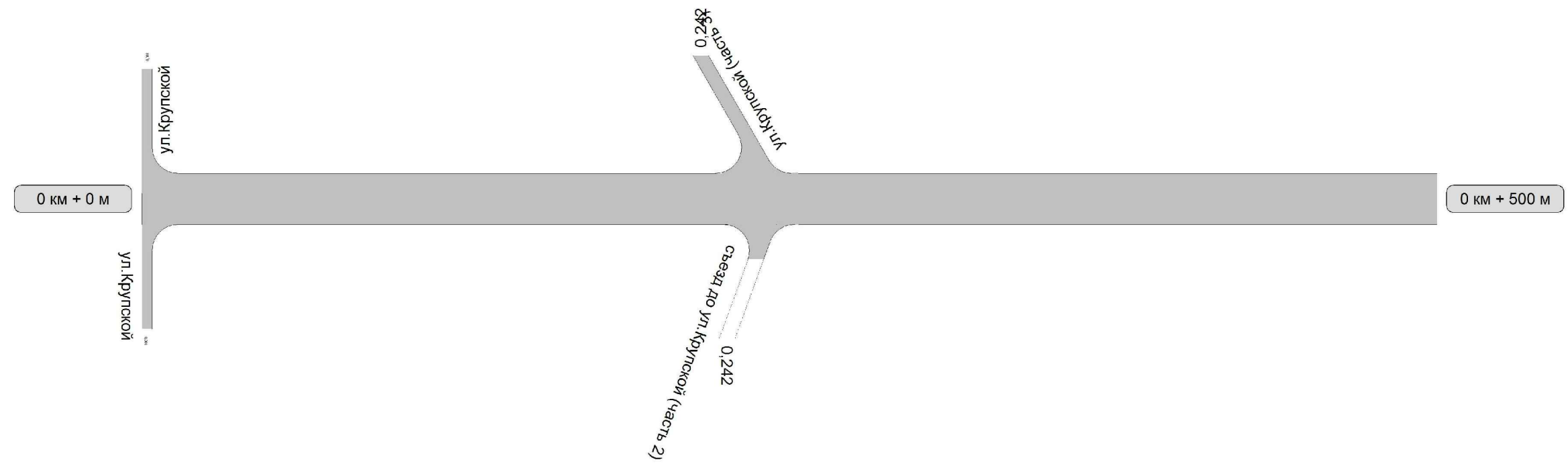
Введены следующие ограничения и изменения: На участке от 0,000 до 0,412 запроектированы следующие изменения:

1. Установлена группа знаков 2.4 "Уступите дорогу" (Согласно ГОСТу Р 52289-2004 пункт 5.3.2).

						ПРОЕКТ ОРГАНИЗАЦИИ ДОРОЖНОГО ДВИЖЕНИЯ АВТОДОРОГ, НАХОДЯЩИХСЯ НА ТЕРРИТОРИИ "КАЛИНОВСКОГО СЕЛЬСКОГО ПОСЕЛЕНИЯ"	Лист
Изм.	Кол.уч.	Лист	Док.	Подпись	Дата		26

Наименование автодороги (административный район)	с.Калиновское, ул.Крупской-Ленина
Тротуары слева	
Дорожные ограждения и направляющие устройства слева	
Дорожные ограждения и направляющие устройства по осевой	
Горизонтальная проекция: 1-я от осевой	
Видимость автомобиля в обратном направлении	

Разметка на участке:



Видимость автомобиля в прямом направлении	
Видимость в плане в прямом направлении	
Осевая линия	
1-ая от осевой	
Дорожные ограждения и направляющие устройства справа	
Тротуары справа	

Изм.	Кол.уч.	Лист	Док.	Подпись	Дата

ПРОЕКТ ОРГАНИЗАЦИИ ДОРОЖНОГО ДВИЖЕНИЯ АВТОДОРОГ, НАХОДЯЩИХСЯ НА ТЕРРИТОРИИ "КАЛИНОВСКОГО СЕЛЬСКОГО ПОСЕЛЕНИЯ"

Наименование автодороги (административный район)	с.Калиновское, ул.Крупской-Ленина
Тротуары слева	
<small>Дорожные ограждения и направляющие устройства слева</small>	
<small>Дорожные ограждения и направляющие устройства по осевой</small>	
<small>Горизонтальный радиус закругления</small> 1-я от осевой	
Видимость автомобиля в обратном направлении	

Разметка на участке:



Видимость автомобиля в прямом направлении	
Видимость в плане в прямом направлении	
<small>Горизонтальный радиус закругления</small> Осевая линия	
<small>Горизонтальный радиус закругления</small> 1-ая от осевой	
<small>Дорожные ограждения и направляющие устройства справа</small>	
Тротуары справа	

Наименование автодороги (административный район)	с.Калиновское, ул.Крупской-Ленина
Тротуары слева	
Дорожные ограждения и направляющие устройства слева	
Дорожные ограждения и направляющие устройства по осевой	
Горизонтальная проекция дорожной разметки	1-я от осевой
Видимость автомобиля в обратном направлении	

Разметка на участке:



Видимость автомобиля в прямом направлении	
Видимость в плане в прямом направлении	
Осевая линия	
1-ая от осевой	
Дорожные ограждения и направляющие устройства среза	
Тротуары справа	

Изм.	Кол.уч.	Лист	Док.	Подпись	Дата
------	---------	------	------	---------	------

ПРОЕКТ ОРГАНИЗАЦИИ ДОРОЖНОГО ДВИЖЕНИЯ АВТОДОРОГ, НАХОДЯЩИХСЯ НА ТЕРРИТОРИИ "КАЛИНОВСКОГО СЕЛЬСКОГО ПОСЕЛЕНИЯ"

Лист

29

Ведомость размещения дорожных знаков

Дорога: 0000000 - с.Калиновское, ул.Крупской-Ленина
 Участок: 0,000 - 1,500 км.

№ п/п	Номер знака по ГОСТ 52290-2004	Наименование знака	Типоразмер знака	Площадь знаков, м2 (для знаков индивидуально проектируемая)	Адрес (км+м)	Установлено / требуется установить или демонтировать	Количество	Месторасположение	Месторасположение
1	2.4	Уступите	2	0,00	1+489	требуется	1	справа	
		Итого					1		
		Всего					0		
		Всего демонтировать					0		
		Всего требуется					1		
		Всего:					1		

Ведомость объемов работ по установке дорожных знаков

Дорога: 0000000 - с.Калиновское, ул.Крупской-Ленина
 Участок: 0,000 - 1,500 км.

Код знака	Наименование знака	Количество, шт
	Предупреждающие знаки	0
	Итого для группы	0
	Знаки приоритета	0
2.4	Уступите дорогу	1
	Итого для группы	1
	Запрещающие знаки	0
	Итого для группы	0
	Предписывающие знаки	0
	Итого для группы	0
	Знаки особых предписаний	0
	Итого для группы	0
	Информационные знаки	0
	Итого для группы	0
	Знаки сервиса	0
	Итого для группы	0
	Знаки дополнительной информации (таблички)	0
	Итого для группы	0

Изм.	Кол.уч.	Лист	Док.	Подпись	Дата

ПРОЕКТ ОРГАНИЗАЦИИ ДОРОЖНОГО ДВИЖЕНИЯ АВТОДОРОГ, НАХОДЯЩИХСЯ
 НА ТЕРРИТОРИИ "КАЛИНОВСКОГО СЕЛЬСКОГО ПОСЕЛЕНИЯ"

ОБЩИЕ ДАННЫЕ ПО УЧАСТКУ ул. Мещерякова (часть 1)

1. Улица Мещерякова (часть 1) имеет грунтовое покрытие на всей протяженности автодороги.
2. Общая протяженность автодороги по ул. Мещерякова (часть 1) составляет 1540 м.
Начальная точка расположена на примыкании ул. Мещерякова (часть 1) к ул. Крупской (часть 1). Начальной точке присвоен ПК (0)
Конечная точка расположена на ул. Мещерякова (часть 1) в конце границы застройки. Конечной точке присвоен ПК (1,540).
3. Ширина проезжей части составляет: 4 м.
4. По ул. Мещерякова (часть 1) осуществляется движение:
 - легкового транспорта;
 - грузового транспорта;
 - пешеходов по тротуарам;
5. Проектом организации дорожного движения предусмотрено оборудование ул. Мещерякова (часть 1) установками искусственного освещения на всем протяжении автодороги.
6. Инженерные коммуникации, препятствующие безопасному движению по ул. Мещерякова (часть 1) расположены на отметке 1+172.
7. Светофорные объекты на ул. Мещерякова (часть 1) отсутствуют.

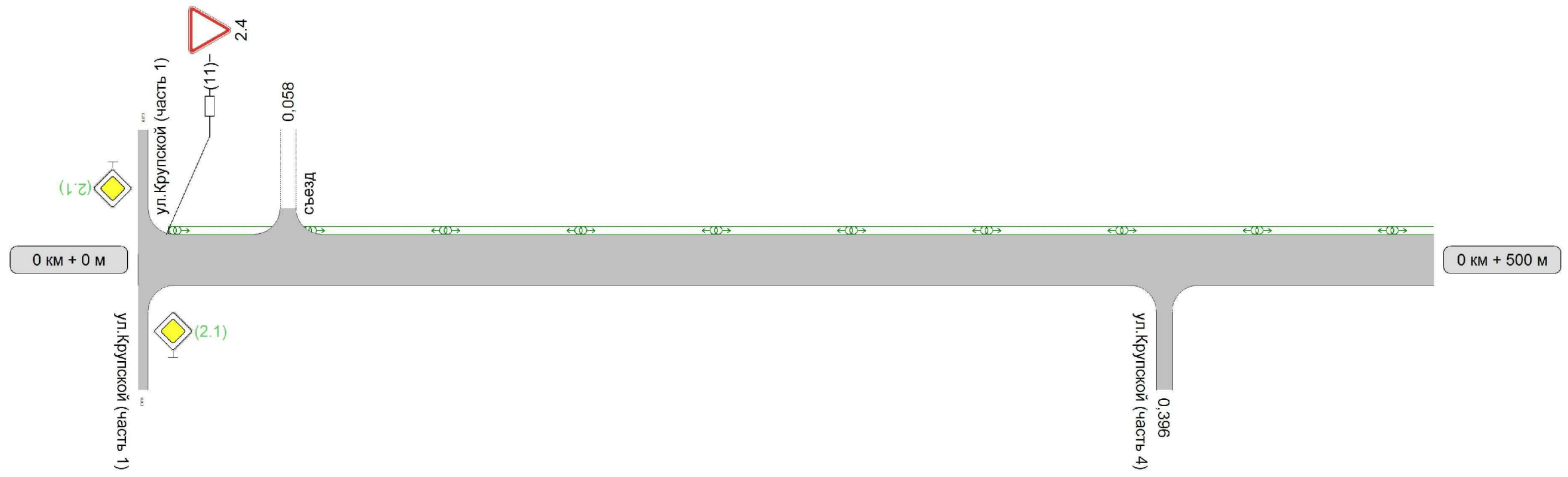
Техническое обоснование введенных ограничений и изменений.

Введены следующие ограничения и изменения: На участке от 0,000 до 1,540 запроектированы следующие изменения:

1. Установлена группа знаков 2.1 "Главная дорога" (Согласно ГОСТу Р 52289-2004).
2. Установлена группа знаков 2.4 "Уступите дорогу" (Согласно ГОСТу Р 52289-2004).
3. Установлена группа знаков 3.13 "Ограничение максимальной высоты" (Согласно ГОСТу Р 52289-2004).

						ПРОЕКТ ОРГАНИЗАЦИИ ДОРОЖНОГО ДВИЖЕНИЯ АВТОДОРОГ, НАХОДЯЩИХСЯ НА ТЕРРИТОРИИ "КАЛИНОВСКОГО СЕЛЬСКОГО ПОСЕЛЕНИЯ"	Лист
Изм.	Кол.уч.	Лист	Док.	Подпись	Дата		31

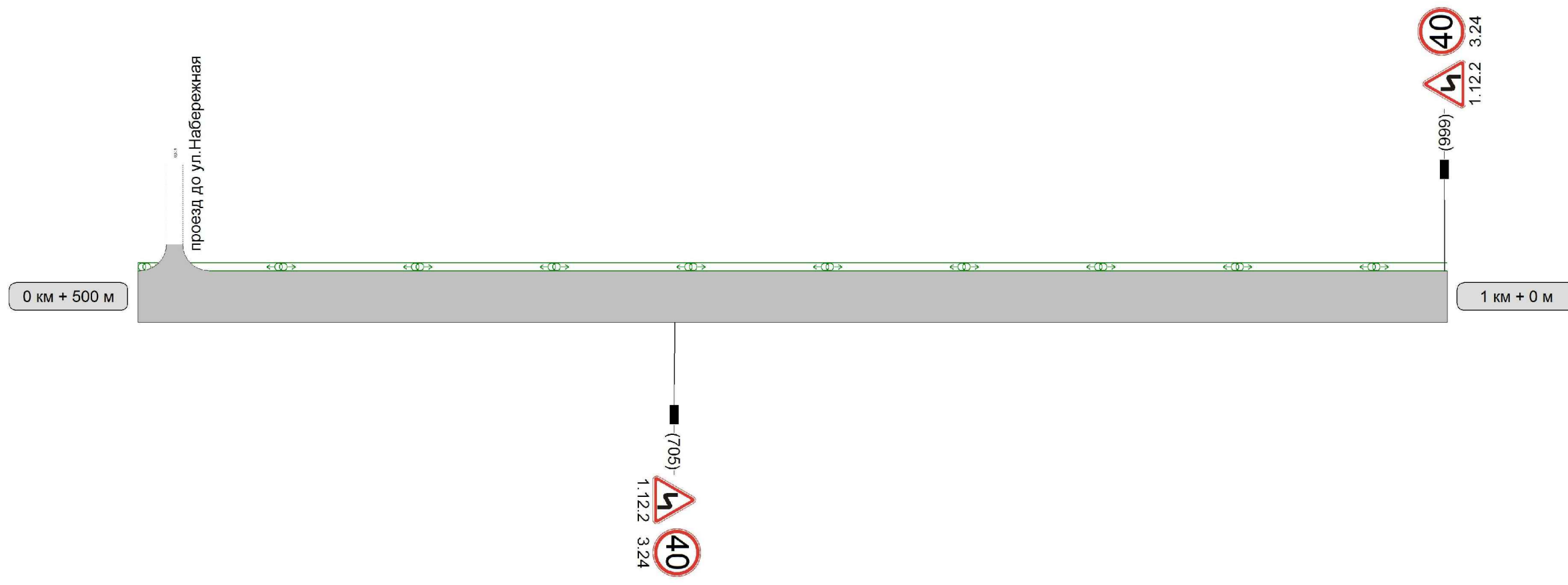
Наименование автодороги (административный район)	с.Калиновское, ул.Мещерякова (часть 1)	Разметка на участке:
Тротуары слева		
Дорожные ограждения и направляющие устройства слева		
Дорожные ограждения и направляющие устройства по осевой		
Проектный дорожный знак слева	1-я от осевой	
Видимость автомобиля в обратном направлении		



Видимость автомобиля в прямом направлении	
Видимость в плане в прямом направлении	
Осевая линия	
1-ая от осевой	
Дорожные ограждения и направляющие устройства справа	
Тротуары справа	

Наименование автодороги (административный район)	с.Калиновское, ул.Мещерякова (часть 1)
Тротуары слева	
<small>Дорожные ограждения и направляющие устройства слева</small>	
<small>Дорожные ограждения и направляющие устройства по осевой</small>	
<small>Горизонтальное положение дорожной разметки слева</small>	1-я от осевой
Видимость автомобиля в обратном направлении	

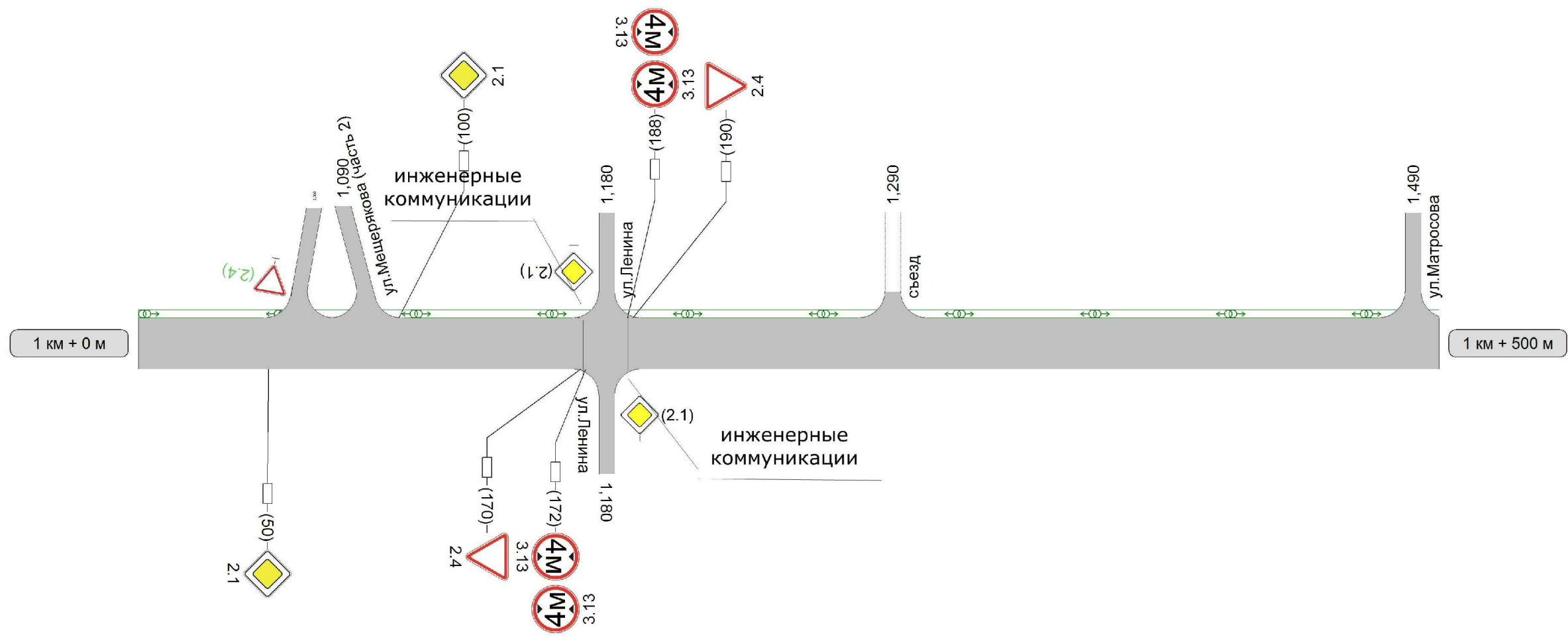
Разметка на участке:



Видимость автомобиля в прямом направлении	
Видимость в плане в прямом направлении	
<small>Конструкция дорожной разметки</small>	Осевая линия
<small>Дорожные ограждения и направляющие устройства справа</small>	1-ая от осевой
Тротуары справа	

Наименование автодороги (административный район)	с.Калиновское, ул.Мещерякова (часть 1)
Тротуары слева Дорожные ограждения и направляющие устройства слева	
Дорожные ограждения и направляющие устройства по осевой	
Горизонтальная дорожная разметка слева	1-я от осевой
Видимость автомобиля в обратном направлении	

Разметка на участке:



Видимость автомобиля в прямом направлении	
Видимость в плане в прямом направлении	
Осевая линия	
1-ая от осевой	
Дорожные ограждения и направляющие устройства справа	
Тротуары справа	

Изм.	Кол.уч.	Лист	Док.	Подпись	Дата
------	---------	------	------	---------	------

ПРОЕКТ ОРГАНИЗАЦИИ ДОРОЖНОГО ДВИЖЕНИЯ АВТОДОРОГ, НАХОДЯЩИХСЯ НА ТЕРРИТОРИИ "КАЛИНОВСКОГО СЕЛЬСКОГО ПОСЕЛЕНИЯ"

Наименование автодороги (административный район)	с.Калиновское, ул.Мещерякова (часть 1)
Тротуары слева <small>Дорожные ограждения и направляющие устройства слева</small>	
<small>Дорожные ограждения и направляющие устройства по осевой</small>	
<small>Согласительный дорожный знак 1-я от осевой</small>	
Видимость автомобиля в обратном направлении	

Разметка на участке:



Видимость автомобиля в прямом направлении	
Видимость в плане в прямом направлении	
<small>Переходный дорожный знак</small> Осевая линия	
<small>Переходный дорожный знак</small> 1-ая от осевой	
<small>Дорожные ограждения и направляющие устройства справа</small>	
Тротуары справа	

Изм.	Кол.уч.	Лист	Док.	Подпись	Дата

ПРОЕКТ ОРГАНИЗАЦИИ ДОРОЖНОГО ДВИЖЕНИЯ АВТОДОРОГ, НАХОДЯЩИХСЯ НА ТЕРРИТОРИИ "КАЛИНОВСКОГО СЕЛЬСКОГО ПОСЕЛЕНИЯ"

Ведомость размещения дорожных знаков

Дорога: 0000000 - с.Калиновское, ул.Мещерякова (часть 1)

Участок: 0,000 - 1,540 км.

№ п/п	Номер знака по ГОСТ 52290-2004	Наименование знака	Типоразмер знака	Площадь знаков, м2 (для знаков индивидуально проектирования)	Адрес (км+м)	Установлено / требуется установить или демонтировать	Количество	Месторасположение	Месторасположение
1	2.1	Главная дорога	2	0,00	1+050	требуется	1	справа	
2	2.1	Главная дорога	2	0,00	1+100	требуется	1		слева
3	2.4	Уступите	2	0,00	0+011	требуется	1		слева
4	2.4	Уступите	2	0,00	1+170	требуется	1	справа	
5	2.4	Уступите	2	0,00	1+190	требуется	1		слева
		Итого					5		
6	3.13	Ограничение	2		1+172	требуется	1	справа	
7	3.13	Ограничение	2		1+172	требуется	1	справа	
8	3.13	Ограничение	2		1+188	требуется	1		слева
9	3.13	Ограничение	2		1+188	требуется	1		слева
		Итого					4		
		Всего					4		
		Всего демонтировать					0		
		Всего требуется					9		
		Всего:					13		

Ведомость объемов работ по установке дорожных знаков

Дорога: 0000000 - с.Калиновское, ул.Мещерякова (часть 1)

Участок: 0,000 - 1,540 км.

Код знака	Наименование знака	Количество, шт
	Предупреждающие знаки	0
	Итого для группы	0
	Знаки приоритета	0
2.1	Главная дорога	2
2.4	Уступите дорогу	3
	Итого для группы	5
	Запрещающие знаки	0
3.13	Ограничение высоты	4
	Итого для группы	4
	Предписывающие знаки	0
	Итого для группы	0
	Знаки особых предписаний	0
	Итого для группы	0
	Информационные знаки	0
	Итого для группы	0
	Знаки сервиса	0
	Итого для группы	0
	Знаки дополнительной информации (таблички)	0
	Итого для группы	0

Изм.	Кол.уч.	Лист	Док.	Подпись	Дата

ПРОЕКТ ОРГАНИЗАЦИИ ДОРОЖНОГО ДВИЖЕНИЯ АВТОДОРОГ, НАХОДЯЩИХСЯ
НА ТЕРРИТОРИИ "КАЛИНОВСКОГО СЕЛЬСКОГО ПОСЕЛЕНИЯ"

ОБЩИЕ ДАННЫЕ ПО УЧАСТКУ ул. Мещерякова (часть 2)

1. Улица Мещерякова (часть 2) имеет грунтовое покрытие на всей протяженности автодороги .
2. Общая протяженность автодороги по ул.Мещерякова (часть 2) составляет 191 м.
Начальная точка расположена на примыкании ул.Мещерякова (часть 2) к ул.Мещерякова (часть 1). Начальной точке присвоен ПК (0)
Конечная точка расположена на на примыкании ул.Мещерякова (часть 2) к ул.Набережная (часть 1). Конечной точке присвоен ПК (0,191).
3. Ширина проезжей части составляет: 4 м.
4. По ул.Мещерякова (часть 2) осуществляется движение:
 - легкового транспорта;
 - грузового транспорта;
 - пешеходов по тротуарам;
5. Проектом организации дорожного движения предусмотрено оборудование ул .Мещерякова (часть 2) установками искусственного освещения на всем протяжении автодороги.
6. Инженерные коммуникации, препятствующие безопасному движению по ул.Мещерякова (часть 2) отсутствуют.
7. Светофорные объекты на ул.Мещерякова (часть 2) отсутствуют.

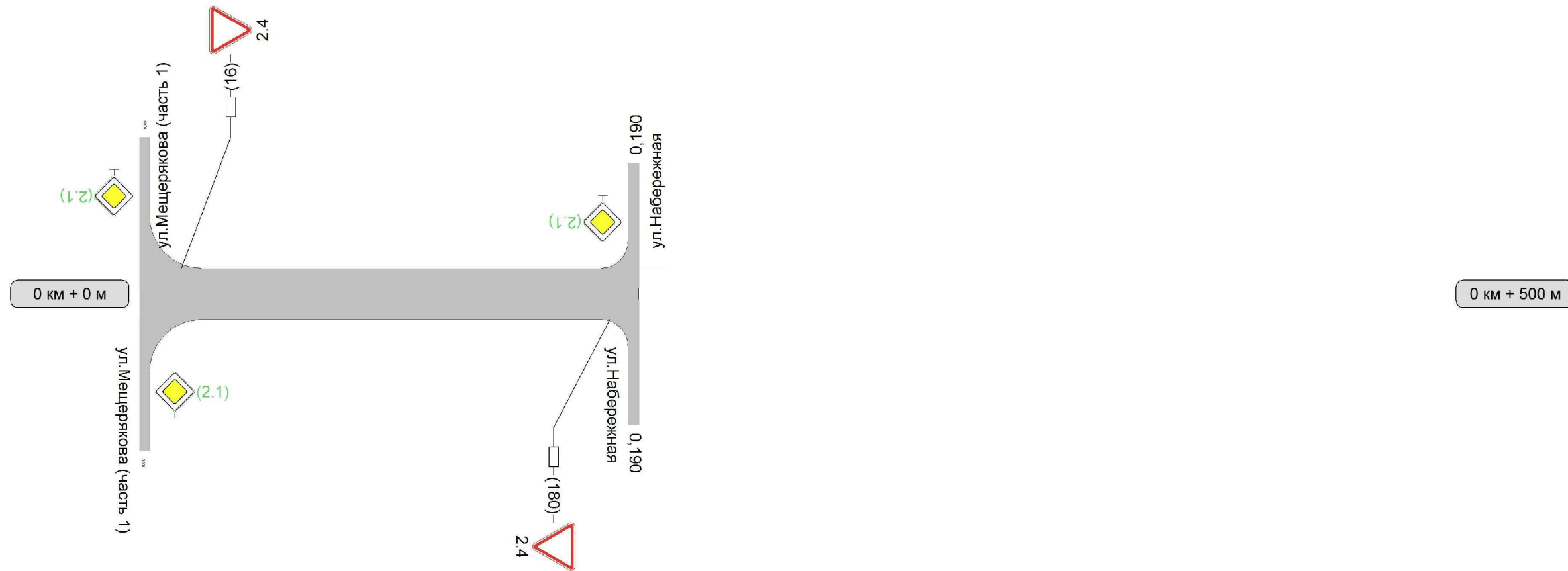
Техническое обоснование введенных ограничений и изменений.

Введены следующие ограничения и изменения: На участке от 0,000 до 0,191 запроектированы следующие изменения:

1. Установлена группа знаков 2.4 "Уступите дорогу" (Согласно ГОСТу Р 52289-2004).

						ПРОЕКТ ОРГАНИЗАЦИИ ДОРОЖНОГО ДВИЖЕНИЯ АВТОДОРОГ, НАХОДЯЩИХСЯ НА ТЕРРИТОРИИ "КАЛИНОВСКОГО СЕЛЬСКОГО ПОСЕЛЕНИЯ"	Лист
Изм.	Кол.уч.	Лист	Док.	Подпись	Дата		37

Наименование автодороги (административный район)	с.Калиновское, ул.Мещерякова (часть 2)	Разметка на участке:
Тротуары слева		
Дорожные ограждения и направляющие устройства слева		
Дорожные ограждения и направляющие устройства от осевой		
оригинальная дорожная разметка слева	1-я от осевой	
Видимость автомобиля в обратном направлении		



Видимость автомобиля в прямом направлении	
Видимость в плане в прямом направлении	
оригинальная дорожная разметка справа	Осевая линия
	1-ая от осевой
Дорожные ограждения и направляющие устройства справа	
Тротуары справа	

Изм.	Кол.уч.	Лист	Док.	Подпись	Дата

ПРОЕКТ ОРГАНИЗАЦИИ ДОРОЖНОГО ДВИЖЕНИЯ АВТОДОРОГ, НАХОДЯЩИХСЯ НА ТЕРРИТОРИИ "КАЛИНОВСКОГО СЕЛЬСКОГО ПОСЕЛЕНИЯ"

Ведомость размещения дорожных знаков

Дорога: 0000000 - с.Калиновское, ул.Мещерякова (часть 2)

Участок: 0,000 - 0,191 км.

№ п/п	Номер знака по ГОСТ 52290-2004	Наименование знака	Типоразмер знака	Площадь знаков, м2 (для знаков индивидуально проектирования)	Адрес (км+м)	Установлено / требуется установить или демонтировать	Количество	Месторасположение	Месторасположение
1	2.4	Уступите	2	0,00	0+016	требуется	1		слева
2	2.4	Уступите	2	0,00	0+180	требуется	1	справа	
		Итого					2		
		Всего					0		
		Всего демонтировать					0		
		Всего требуется					2		
		Всего:					2		

Ведомость объемов работ по установке дорожных знаков

Дорога: 0000000 - с.Калиновское, ул.Мещерякова (часть 2)

Участок: 0,000 - 0,191 км.

Код знака	Наименование знака	Количество, шт
	Предупреждающие знаки	0
	Итого для группы	0
	Знаки приоритета	0
2.4	Уступите дорогу	2
	Итого для группы	2
	Запрещающие знаки	0
	Итого для группы	0
	Предписывающие знаки	0
	Итого для группы	0
	Знаки особых предписаний	0
	Итого для группы	0
	Информационные знаки	0
	Итого для группы	0
	Знаки сервиса	0
	Итого для группы	0
	Знаки дополнительной информации(таблички)	0
	Итого для группы	0

Изм.	Кол.уч.	Лист	Док.	Подпись	Дата

ПРОЕКТ ОРГАНИЗАЦИИ ДОРОЖНОГО ДВИЖЕНИЯ АВТОДОРОГ, НАХОДЯЩИХСЯ
НА ТЕРРИТОРИИ "КАЛИНОВСКОГО СЕЛЬСКОГО ПОСЕЛЕНИЯ"

Лист

39

ОБЩИЕ ДАННЫЕ ПО УЧАСТКУ ул. Набережная (часть 1)

1. Улица Набережная (часть 1) имеет грунтовое покрытие на всей протяженности автодороги .

2. Общая протяженность автодороги по ул.Набережная (часть 1) составляет 614 м.

Начальная точка расположена в начале границы застройки ул .Набережная (часть 1). Начальной точке присвоен ПК (0)

Конечная точка расположена на примыкании ул .Набережная (часть 1) к ул.Ленина. Конечной точке присвоен ПК (0,614).

3. Ширина проезжей части составляет: 4 м.

4. По ул.Набережная (часть 1) осуществляется движение:

- легкового транспорта;
- грузового транспорта;
- пешеходов по обочинам в направлении противоположном направлению движения транспорта ;

5. Проектом организации дорожного движения предусмотрено оборудование ул .Набережная (часть 1) установками искусственного освещения на всем протяжении автодороги.

6. Инженерные коммуникации, препятствующие безопасному движению по ул.Набережная (часть 1) отсутствуют.

7. Светофорные объекты на ул.Набережная (часть 1) отсутствуют.

Техническое обоснование введенных ограничений и изменений.

Введены следующие ограничения и изменения: На участке от 0,000 до 0,614 запроектированы следующие изменения:

1. Установлена группа знаков 2.1 "Главная дорога" (Согласно ГОСТу Р 52289-2004).

						ПРОЕКТ ОРГАНИЗАЦИИ ДОРОЖНОГО ДВИЖЕНИЯ АВТОДОРОГ, НАХОДЯЩИХСЯ НА ТЕРРИТОРИИ "КАЛИНОВСКОГО СЕЛЬСКОГО ПОСЕЛЕНИЯ"	Лист
Изм.	Кол.уч.	Лист	Док.	Подпись	Дата		40

Наименование автодороги (административный район)	с.Калиновское, ул.Набережная (часть 1)
Тротуары слева	
Дорожные ограждения и направляющие устройства слева	
Дорожные ограждения и направляющие устройства по осевой	
Видимость автомобиля в обратном направлении	

Разметка на участке:



Видимость автомобиля в прямом направлении	
Видимость в плане в прямом направлении	
Осевая линия	
1-ая от осевой	
Дорожные ограждения и направляющие устройства справа	
Тротуары справа	

Изм.	Кол.уч.	Лист	Док.	Подпись	Дата

ПРОЕКТ ОРГАНИЗАЦИИ ДОРОЖНОГО ДВИЖЕНИЯ АВТОДОРОГ, НАХОДЯЩИХСЯ НА ТЕРРИТОРИИ "КАЛИНОВСКОГО СЕЛЬСКОГО ПОСЕЛЕНИЯ"

Наименование автодороги (административный район)	с.Калиновское, ул.Набережная (часть 1)
Тротуары слева	
Дорожные ограждения и направляющие устройства слева	
Дорожные ограждения и направляющие устройства по осевой	
Горизонтальный размер: на осевой	1-я от осевой
Видимость автомобиля в обратном направлении	

Разметка на участке:



Видимость автомобиля в прямом направлении	
Видимость в плане в прямом направлении	
Горизонтальный размер: на осевой	Осевая линия
	1-ая от осевой
Дорожные ограждения и направляющие устройства справа	
Тротуары справа	

Изм.	Кол.уч.	Лист	Док.	Подпись	Дата

ПРОЕКТ ОРГАНИЗАЦИИ ДОРОЖНОГО ДВИЖЕНИЯ АВТОДОРОГ, НАХОДЯЩИХСЯ НА ТЕРРИТОРИИ "КАЛИНОВСКОГО СЕЛЬСКОГО ПОСЕЛЕНИЯ"

Лист

42

Ведомость размещения дорожных знаков

Дорога: 0000000 - с.Калиновское, ул.Набережная (часть 1)

Участок: 0,000 - 0,614 км.

№ п/п	Номер знака по ГОСТ 52290-2004	Наименование знака	Типоразмер знака	Площадь знаков, м2 (для знаков индивидуально проектированы)	Адрес (км+м)	Установлено / требуется установить или демонтировать	Количество	Месторасположение	Месторасположение
1	2.1	Главная дорога	2	0,00	0+067	требуется	1	справа	
2	2.1	Главная дорога	2	0,00	0+355	требуется	1	справа	
		Итого					2		
		Всего					1		
		Всего демонтировать					0		
		Всего требуется					2		
		Всего:					3		

Ведомость объемов работ по установке дорожных знаков

Дорога: 0000000 - с.Калиновское, ул.Набережная (часть 1)

Участок: 0,000 - 0,614 км.

Код знака	Наименование знака	Количество, шт
	Предупреждающие знаки	0
	Итого для группы	0
	Знаки приоритета	0
2.1	Главная дорога	2
	Итого для группы	2
	Запрещающие знаки	0
	Итого для группы	0
	Предписывающие знаки	0
	Итого для группы	0
	Знаки особых предписаний	0
	Итого для группы	0
	Информационные знаки	0
	Итого для группы	0
	Знаки сервиса	0
	Итого для группы	0
	Знаки дополнительной информации (таблички)	0
	Итого для группы	0

Изм.	Кол.уч.	Лист	Док.	Подпись	Дата

ПРОЕКТ ОРГАНИЗАЦИИ ДОРОЖНОГО ДВИЖЕНИЯ АВТОДОРОГ, НАХОДЯЩИХСЯ
НА ТЕРРИТОРИИ "КАЛИНОВСКОГО СЕЛЬСКОГО ПОСЕЛЕНИЯ"

Лист

43

ОБЩИЕ ДАННЫЕ ПО УЧАСТКУ ул. Набережная (часть 2)

1. Улица Набережная (часть 2) имеет грунтовое покрытие на всей протяженности автодороги .

2. Общая протяженность автодороги по ул.Набережная (часть 2) составляет 113 м.

Начальная точка расположена в конце границы застройки ул .Набережная (часть 2). Начальной точке присвоен ПК (0)

Конечная точка расположена на примыкании ул .Набережная (часть 2) к ул.Набережная (часть 1). Конечной точке присвоен ПК (0,113).

3. Ширина проезжей части составляет: 4 м.

4. По ул.Набережная (часть 2) осуществляется движение:

- легкового транспорта;
- грузового транспорта;
- пешеходов по обочинам в направлении противоположном направлению движения транспорта ;

5. Проектом организации дорожного движения предусмотрено оборудование ул .Набережная (часть 2) установками искусственного освещения на всем протяжении автодороги.

6. Инженерные коммуникации, препятствующие безопасному движению по ул .Набережная (часть 2) отсутствуют.

7. Светофорные объекты на ул.Набережная (часть 2) отсутствуют.

Техническое обоснование введенных ограничений и изменений.

Введены следующие ограничения и изменения: На участке от 0,000 до 0,614 запроектированы следующие изменения:

1. Установлена группа знаков 2.4 "Уступите дорогу" (Согласно ГОСТу Р 52289-2004).

						ПРОЕКТ ОРГАНИЗАЦИИ ДОРОЖНОГО ДВИЖЕНИЯ АВТОДОРОГ, НАХОДЯЩИХСЯ НА ТЕРРИТОРИИ "КАЛИНОВСКОГО СЕЛЬСКОГО ПОСЕЛЕНИЯ"	Лист
Изм.	Кол.уч.	Лист	Док.	Подпись	Дата		44

Наименование автодороги (административный район)	с.Калиновское, ул.Набережная (часть 2)
Тротуары слева	
Дорожные ограждения и направляющие устройства слева	
Дорожные ограждения и направляющие устройства по обочине	
Оформление дорожных знаков разметки слева	
Видимость автомобиля в обратном направлении	

Разметка на участке:



Видимость автомобиля в прямом направлении	
Видимость в плане в прямом направлении	
Осевая линия	
1-ая от осевой	
Дорожные ограждения и направляющие устройства справа	
Тротуары справа	

Изм.	Кол.уч.	Лист	Док.	Подпись	Дата

ПРОЕКТ ОРГАНИЗАЦИИ ДОРОЖНОГО ДВИЖЕНИЯ АВТОДОРОГ, НАХОДЯЩИХСЯ НА ТЕРРИТОРИИ "КАЛИНОВСКОГО СЕЛЬСКОГО ПОСЕЛЕНИЯ"

Лист

45

Ведомость размещения дорожных знаков

Дорога: 0000000 - с.Калиновское, ул.Набережная (часть 2)
 Участок: 0,000 - 0,113 км.

№ п/п	Номер знака по ГОСТ 52290-2004	Наименование знака	Типоразмер знака	Площадь знаков, м2 (для знаков индивидуально проектирования)	Адрес (км+м)	Установлено / требуется установить или демонтировать	Количество	Месторасположение	Месторасположение
1	2.4	Уступите	2	0,00	0+102	требуется	1	справа	
		Итого					1		
		Всего					0		
		Всего демонтировать					0		
		Всего требуется					1		
		Всего:					1		

Ведомость объемов работ по установке дорожных знаков

Дорога: 0000000 - с.Калиновское, ул.Набережная (часть 2)
 Участок: 0,000 - 0,113 км.

Код знака	Наименование знака	Количество, шт
	Предупреждающие знаки	0
	Итого для группы	0
	Знаки приоритета	0
2.4	Уступите дорогу	1
	Итого для группы	1
	Запрещающие знаки	0
	Итого для группы	0
	Предписывающие знаки	0
	Итого для группы	0
	Знаки особых предписаний	0
	Итого для группы	0
	Информационные знаки	0
	Итого для группы	0
	Знаки сервиса	0
	Итого для группы	0
	Знаки дополнительной информации (таблички)	0
	Итого для группы	0

Изм.	Кол.уч.	Лист	Док.	Подпись	Дата

ПРОЕКТ ОРГАНИЗАЦИИ ДОРОЖНОГО ДВИЖЕНИЯ АВТОДОРОГ, НАХОДЯЩИХСЯ
 НА ТЕРРИТОРИИ "КАЛИНОВСКОГО СЕЛЬСКОГО ПОСЕЛЕНИЯ"

ОБЩИЕ ДАННЫЕ ПО УЧАСТКУ ул. Вокзальная (часть 1)

1. Улица Вокзальная (часть 1) имеет грунтовое покрытие на всей протяженности автодороги .
2. Общая протяженность автодороги по ул.Вокзальная (часть 1) составляет 420 м.
Начальная точка расположена на пересечении осей проезжих частей ул .Вокзальная (часть 1) и ул.Гагарина. Начальной точке присвоен ПК (0)
Конечная точка расположена на пересечении осей проезжих частей ул .Вокзальная (часть 1) и ул.Ленина. Конечной точке присвоен ПК (0,420).
3. Ширина проезжей части составляет: 4 м.
4. По ул.Вокзальная (часть 1) осуществляется движение:
 - легкового транспорта;
 - грузового транспорта;
 - пешеходов по обочинам в направлении противоположном направлению движения транспорта ;
5. Проектом организации дорожного движения предусмотрено оборудование ул .Вокзальная (часть 1) установками искусственного освещения на всем протяжении автодороги.
6. Инженерные коммуникации, препятствующие безопасному движению по ул .Вокзальная (часть 1) отсутствуют.
7. Светофорные объекты на ул.Вокзальная (часть 1) отсутствуют.

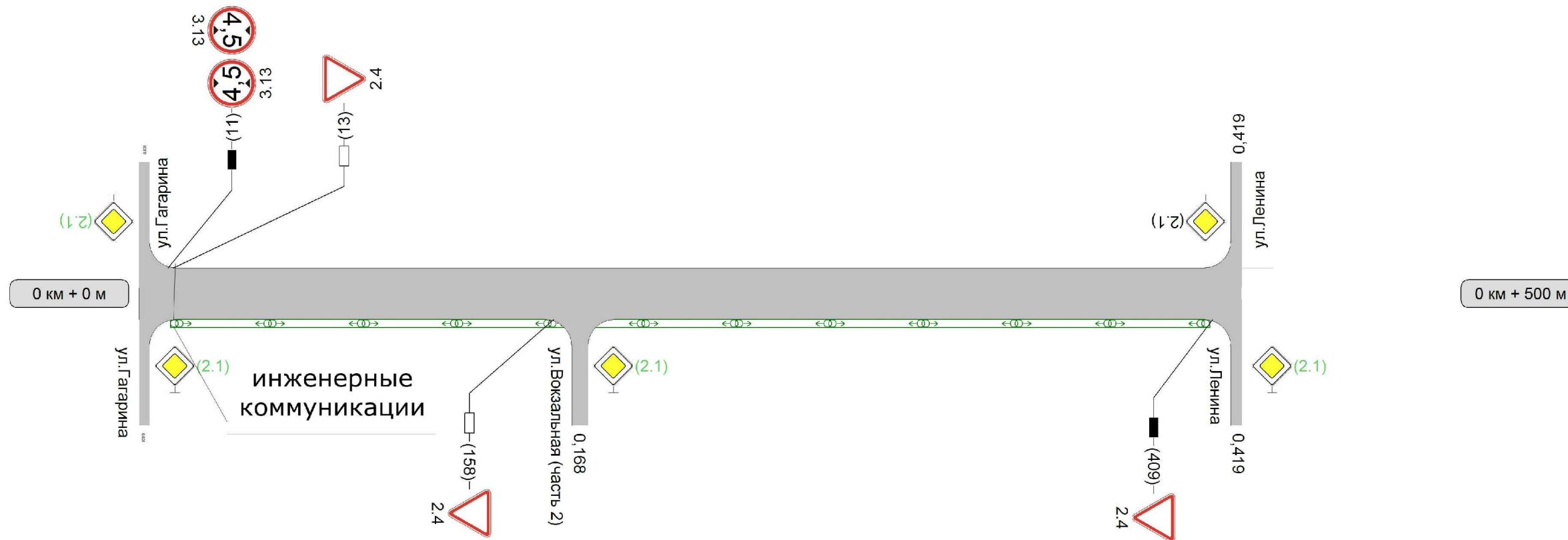
Техническое обоснование введенных ограничений и изменений.

Введены следующие ограничения и изменения: На участке от 0,000 до 0,420 запроектированы следующие изменения:

1. Установлена группа знаков 2.4 "Уступите дорогу" (Согласно ГОСТу Р 52289-2004).

						ПРОЕКТ ОРГАНИЗАЦИИ ДОРОЖНОГО ДВИЖЕНИЯ АВТОДОРОГ, НАХОДЯЩИХСЯ НА ТЕРРИТОРИИ "КАЛИНОВСКОГО СЕЛЬСКОГО ПОСЕЛЕНИЯ"	Лист
Изм.	Кол.уч.	Лист	Док.	Подпись	Дата		47

Наименование автодороги (административный район)	с.Калиновское, ул.Вокзальная (часть1)	Разметка на участке:
Тротуары слева		
Доски с ограждениями и направляющие устройства слева Доски с ограждениями и направляющие устройства по осевой		
Горизонтальное дорожное разделение полос	1-я от осевой	
Видимость автомобиля в обратном направлении		



Видимость автомобиля в прямом направлении	
Видимость в плане в прямом направлении	
Осевая линия	
	1-ая от осевой
Доски с ограждениями и направляющие устройства справа	
Тротуары справа	

Ведомость размещения дорожных знаков

Дорога: 0000000 - с.Калиновское, ул.Вокзальная (часть1)

Участок: 0,000 - 0,420 км.

№ п/п	Номер знака по ГОСТ 52290-2004	Наименование знака	Типоразмер знака	Площадь знаков, м2 (для знаков индивидуально проектирования)	Адрес (км+м)	Установлено / требуется установить или демонтировать	Количество	Месторасположение	Месторасположение
1	2.4	Уступите	2	0,00	0+013	требуется	1		слева
2	2.4	Уступите	2	0,00	0+158	требуется	1	справа	
		Итого					2		
		Всего					3		
		Всего демонтировать					0		
		Всего требуется					2		
		Всего:					5		

Ведомость объемов работ по установке дорожных знаков

Дорога: 0000000 - с.Калиновское, ул.Вокзальная (часть1)

Участок: 0,000 - 0,420 км.

Код знака	Наименование знака	Количество, шт
	Предупреждающие знаки	0
	Итого для группы	0
	Знаки приоритета	0
2.4	Уступите дорогу	2
	Итого для группы	2
	Запрещающие знаки	0
	Итого для группы	0
	Предписывающие знаки	0
	Итого для группы	0
	Знаки особых предписаний	0
	Итого для группы	0
	Информационные знаки	0
	Итого для группы	0
	Знаки сервиса	0
	Итого для группы	0
	Знаки дополнительной информации(таблички)	0
	Итого для группы	0

Изм.	Кол.уч.	Лист	Док.	Подпись	Дата

ПРОЕКТ ОРГАНИЗАЦИИ ДОРОЖНОГО ДВИЖЕНИЯ АВТОДОРОГ, НАХОДЯЩИХСЯ
НА ТЕРРИТОРИИ "КАЛИНОВСКОГО СЕЛЬСКОГО ПОСЕЛЕНИЯ"

Лист

49

ОБЩИЕ ДАННЫЕ ПО УЧАСТКУ ул. Вокзальная (часть 2)

1. Улица Вокзальная (часть 2) имеет грунтовое покрытие на всей протяженности автодороги .
2. Общая протяженность автодороги по ул.Вокзальная (часть 2) составляет 70 м.
Начальная точка расположена на примыкании ул.Вокзальная (часть 2) к ул.Вокзальная (часть 1). Начальной точке присвоен ПК (0)
Конечная точка расположена на примыкании ул.Вокзальная (часть 2) к А/д Камышлов – Сухой лог. Конечной точке присвоен ПК (0,070).
3. Ширина проезжей части составляет: 4 м.
4. По ул.Вокзальная (часть 2) осуществляется движение:
 - легкового транспорта;
 - грузового транспорта;
 - пешеходов по обочинам в направлении противоположном направлению движения транспорта ;
5. Проектом организации дорожного движения предусмотрено оборудование ул .Вокзальная (часть 2) установками искусственного освещения на всем протяжении автодороги.
6. Инженерные коммуникации, препятствующие безопасному движению по ул.Вокзальная (часть 2) отсутствуют.
7. Светофорные объекты на ул.Вокзальная (часть 2) отсутствуют.

Техническое обоснование введенных ограничений и изменений.

Введены следующие ограничения и изменения: На участке от 0,000 до 0,070 запроектированы следующие изменения:

1. Установлена группа знаков 2.1 "Главная дорога" (Согласно ГОСТу Р 52289-2004).
2. Установлена группа знаков 2.4 "Уступите дорогу" (Согласно ГОСТу Р 52289-2004).

						ПРОЕКТ ОРГАНИЗАЦИИ ДОРОЖНОГО ДВИЖЕНИЯ АВТОДОРОГ, НАХОДЯЩИХСЯ НА ТЕРРИТОРИИ "КАЛИНОВСКОГО СЕЛЬСКОГО ПОСЕЛЕНИЯ"	Лист
Изм.	Кол.уч.	Лист	Док.	Подпись	Дата		50

Наименование автодороги (административный район)	с.Калиновское, ул.Вокзальная (часть 2)	Разметка на участке:
Тротуары слева		
Дорожные ограждения и направляющие устройства слева		
Дорожные ограждения и направляющие устройства по осевой		
Перспективная видимость автомобиля в обратном направлении		



Видимость автомобиля в прямом направлении	
Видимость в плане в прямом направлении	
Перспективная видимость автомобиля в обратном направлении	Осевая линия
	1-ая от осевой
Дорожные ограждения и направляющие устройства справа	
Тротуары справа	

Ведомость размещения дорожных знаков

Дорога: 0000000 - с.Калиновское, ул.Вокзальная (часть 2)

Участок: 0,000 - 0,070 км.

№ п/п	Номер знака по ГОСТ 52290-2004	Наименование знака	Типоразмер знака	Площадь знаков, м2 (для знаков индивидуально проектирования)	Адрес (км+м)	Установлено / требуется установить или демонтировать	Количество	Месторасположение	Месторасположение
1	2.1	Главная дорога	2	0,00	0+011	требуется	1		слева
2	2.4	Уступите	2	0,00	0+060	требуется	1	справа	
		Итого					2		
		Всего					0		
		Всего демонтировать					0		
		Всего требуется					2		
		Всего:					2		

Ведомость объемов работ по установке дорожных знаков

Дорога: 0000000 - с.Калиновское, ул.Вокзальная (часть 2)

Участок: 0,000 - 0,070 км.

Код знака	Наименование знака	Количество, шт
	Предупреждающие знаки	0
	Итого для группы	0
	Знаки приоритета	0
2.1	Главная дорога	1
2.4	Уступите дорогу	1
	Итого для группы	2
	Запрещающие знаки	0
	Итого для группы	0
	Предписывающие знаки	0
	Итого для группы	0
	Знаки особых предписаний	0
	Итого для группы	0
	Информационные знаки	0
	Итого для группы	0
	Знаки сервиса	0
	Итого для группы	0
	Знаки дополнительной информации (таблички)	0
	Итого для группы	0

Изм.	Кол.уч.	Лист	Док.	Подпись	Дата

ПРОЕКТ ОРГАНИЗАЦИИ ДОРОЖНОГО ДВИЖЕНИЯ АВТОДОРОГ, НАХОДЯЩИХСЯ
НА ТЕРРИТОРИИ "КАЛИНОВСКОГО СЕЛЬСКОГО ПОСЕЛЕНИЯ"

Лист

52

ОБЩИЕ ДАННЫЕ ПО УЧАСТКУ ул. Матросова

1. Улица Матросова имеет грунтовое покрытие на всей протяженности автодороги .

2. Общая протяженность автодороги по ул.Матросова составляет 360 м.

Начальная точка расположена в начале границы застройки по ул .Матросова. Начальной точке присвоен ПК (0)

Конечная точка расположена на примыкании ул .Матросова к ул.Мещерякова. Конечной точке присвоен ПК (0,360).

3. Ширина проезжей части составляет: 4 м.

4. По ул.Матросова осуществляется движение :

- легкового транспорта;
- грузового транспорта;
- пешеходов по обочинам в направлении противоположном направлению движения транспорта ;

5. Проектом организации дорожного движения предусмотрено оборудование ул .Матросова установками искусственного освещения на всем протяжении автодороги.

6. Инженерные коммуникации, препятствующие безопасному движению по ул .Матросова отсутствуют.

7. Светофорные объекты на ул.Матросова отсутствуют.

Техническое обоснование введенных ограничений и изменений.

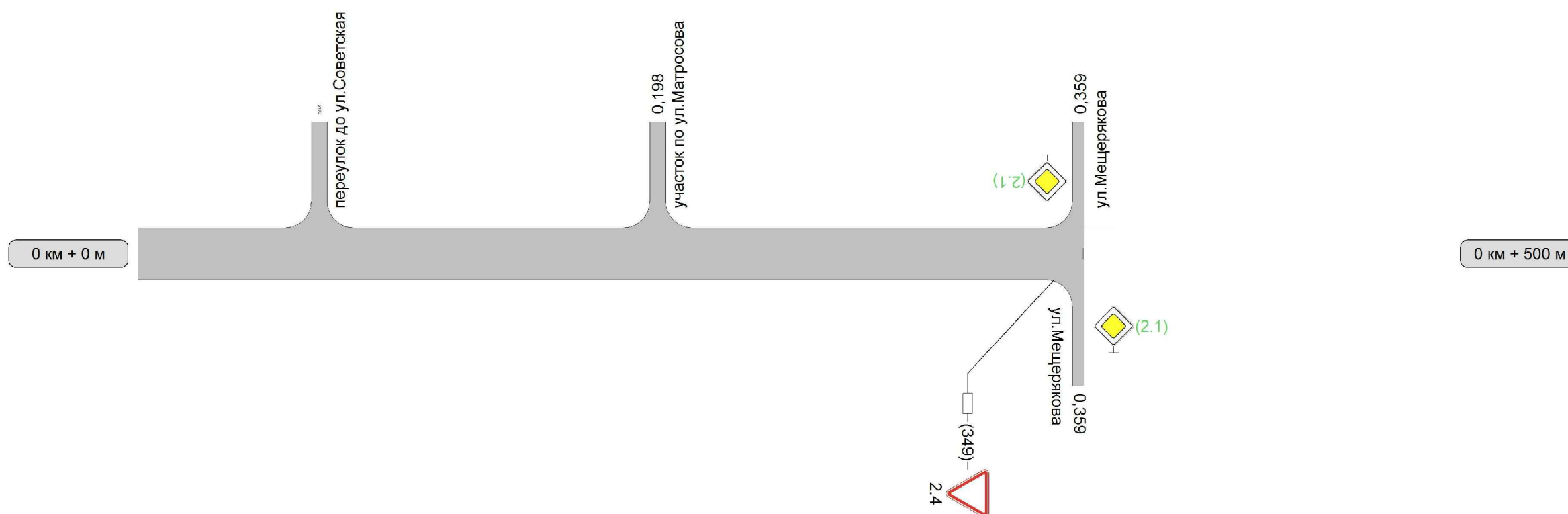
Введены следующие ограничения и изменения: На участке от 0,000 до 0,360 запроектированы следующие изменения:

1. Установлена группа знаков 2.4 "Уступите дорогу" (Согласно ГОСТу Р 52289-2004).

						ПРОЕКТ ОРГАНИЗАЦИИ ДОРОЖНОГО ДВИЖЕНИЯ АВТОДОРОГ, НАХОДЯЩИХСЯ НА ТЕРРИТОРИИ "КАЛИНОВСКОГО СЕЛЬСКОГО ПОСЕЛЕНИЯ"	Лист
Изм.	Кол.уч.	Лист	Док.	Подпись	Дата		53

Наименование автодороги (административный район)	с.Калиновское, ул.Матросова
Тротуары слева	
Дорожные ограждения и направляющие устройства слева	
Дорожные ограждения и направляющие устройства по осевой	
Горизонтальная ось (отметка разметки слева)	1-я от осевой
Видимость автомобиля в обратном направлении	

Разметка на участке:



Видимость автомобиля в прямом направлении	
Видимость в плане в прямом направлении	
Осевая линия	
1-ая от осевой	
Дорожные ограждения и направляющие устройства справа	
Тротуары справа	

Изм.	Кол.уч.	Лист	Док.	Подпись	Дата

ПРОЕКТ ОРГАНИЗАЦИИ ДОРОЖНОГО ДВИЖЕНИЯ АВТОДОРОГ, НАХОДЯЩИХСЯ НА ТЕРРИТОРИИ "КАЛИНОВСКОГО СЕЛЬСКОГО ПОСЕЛЕНИЯ"

Ведомость размещения дорожных знаков

Дорога: 0000000 - с.Калиновское, ул.Матросова

Участок: 0,000 - 0,360 км.

№ п/п	Номер знака по ГОСТ 52290-2004	Наименование знака	Типоразмер знака	Площадь знаков, м2 (для знаков индивидуально проектирования)	Адрес (км+м)	Установлено / требуется установить или демонтировать	Количество	Месторасположение	Месторасположение
1	2.4	Уступите	2	0,00	0+349	требуется	1	справа	
		Итого					1		
		Всего					0		
		Всего демонтировать					0		
		Всего требуется					1		
		Всего:					1		

Ведомость объемов работ по установке дорожных знаков

Дорога: 0000000 - с.Калиновское, ул.Матросова

Участок: 0,000 - 0,360 км.

Код знака	Наименование знака	Количество, шт
	Предупреждающие знаки	0
	Итого для группы	0
	Знаки приоритета	0
2.4	Уступите дорогу	1
	Итого для группы	1
	Запрещающие знаки	0
	Итого для группы	0
	Предписывающие знаки	0
	Итого для группы	0
	Знаки особых предписаний	0
	Итого для группы	0
	Информационные знаки	0
	Итого для группы	0
	Знаки сервиса	0
	Итого для группы	0
	Знаки дополнительной информации (таблички)	0
	Итого для группы	0

Изм.	Кол.уч.	Лист	Док.	Подпись	Дата

ПРОЕКТ ОРГАНИЗАЦИИ ДОРОЖНОГО ДВИЖЕНИЯ АВТОДОРОГ, НАХОДЯЩИХСЯ
НА ТЕРРИТОРИИ "КАЛИНОВСКОГО СЕЛЬСКОГО ПОСЕЛЕНИЯ"

Лист

55

ОБЩИЕ ДАННЫЕ ПО УЧАСТКУ ул. Гагарина

1. Улица Гагарина имеет грунтовое покрытие на всей протяженности автодороги .

2. Общая протяженность автодороги по ул.Гагарина составляет 416 м.

Начальная точка расположена на пересечении осей проезжих частей ул .Гагарина и ул.Ленина. Начальной точке присвоен ПК (0)

Конечная точка расположена на пересечении осей проезжих частей ул .Гагарина и А/д Камышлов – Сухой лог. Конечной точке присвоен ПК (0,416).

3. Ширина проезжей части составляет: 4 м.

4. По ул.Гагарина осуществляется движение:

- легкового транспорта;
- грузового транспорта;
- пешеходов по обочинам в направлении противоположном направлению движения транспорта ;

5. Проектом организации дорожного движения предусмотрено оборудование ул .Гагарина установками искусственного освещения на всем протяжении автодороги.

6. Инженерные коммуникации, препятствующие безопасному движению по ул.Гагарина 0+324; 0+373.

7. Светофорные объекты на ул.Гагарина отсутствуют.

Техническое обоснование введенных ограничений и изменений.

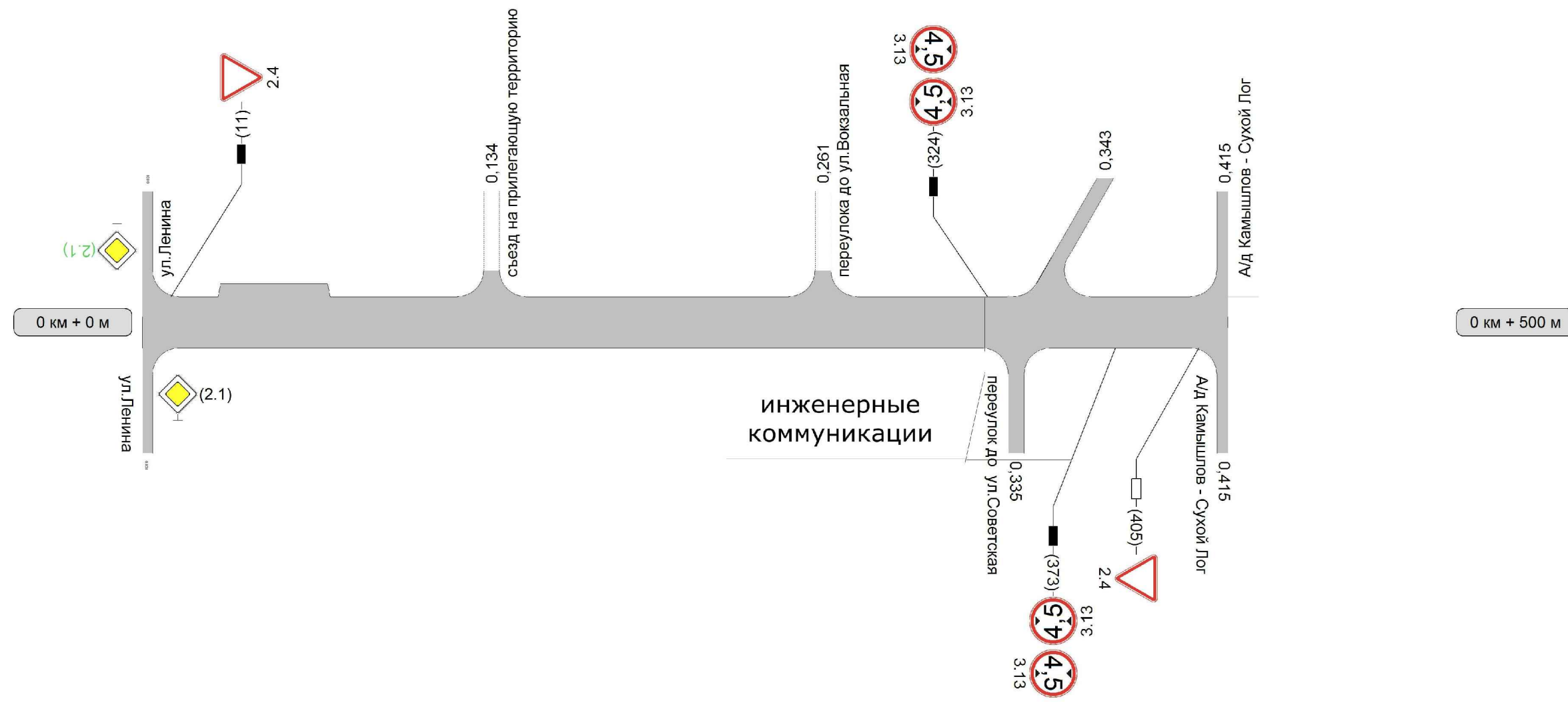
Введены следующие ограничения и изменения: На участке от 0,000 до 0,416 запроектированы следующие изменения:

1. Установлена группа знаков 2.4 "Уступите дорогу" (Согласно ГОСТу Р 52289-2004).

						ПРОЕКТ ОРГАНИЗАЦИИ ДОРОЖНОГО ДВИЖЕНИЯ АВТОДОРОГ, НАХОДЯЩИХСЯ НА ТЕРРИТОРИИ "КАЛИНОВСКОГО СЕЛЬСКОГО ПОСЕЛЕНИЯ"	Лист
Изм.	Кол.уч.	Лист	Док.	Подпись	Дата		56

Наименование автодороги (административный район)	с. Калиновское, ул. Гагарина	
Тротуары слева		
Дорожные ограждения и направляющие устройства слева		
Дорожные ограждения и направляющие устройства по осям		
Ориентирная линия разметки слева	1-я от осевой	
Видимость автомобиля в обратном направлении		

Разметка на участке:



Видимость автомобиля в прямом направлении		
Видимость в плане в прямом направлении		
Ориентирная линия разметки справа	Осевая линия	
Дорожные ограждения и направляющие устройства справа	1-ая от осевой	
Тротуары справа		

Ведомость размещения дорожных знаков

Дорога: 0000000 - с.Калиновское, ул.Гагарина
Участок: 0,000 - 0,416 км.

№ п/п	Номер знака по ГОСТ 52290-2004	Наименование знака	Типоразмер знака	Площадь знаков, м2 (для знаков индивидуально проектирования)	Адрес (км+м)	Установлено / требуется установить или демонтировать	Количество	Месторасположение	Месторасположение
1	2.4	Уступите	2	0,00	0+405	требуется	1	справа	
		Итого					1		
		Всего					5		
		Всего демонтировать					0		
		Всего требуется					1		
		Всего:					6		

Ведомость объемов работ по установке дорожных знаков

Дорога: 0000000 - с.Калиновское, ул.Гагарина
Участок: 0,000 - 0,416 км.

Код знака	Наименование знака	Количество, шт
	Предупреждающие знаки	0
	Итого для группы	0
	Знаки приоритета	0
2.4	Уступите дорогу	1
	Итого для группы	1
	Запрещающие знаки	0
	Итого для группы	0
	Предписывающие знаки	0
	Итого для группы	0
	Знаки особых предписаний	0
	Итого для группы	0
	Информационные знаки	0
	Итого для группы	0
	Знаки сервиса	0
	Итого для группы	0
	Знаки дополнительной информации(таблички)	0
	Итого для группы	0

Изм.	Кол.уч.	Лист	Док.	Подпись	Дата

ПРОЕКТ ОРГАНИЗАЦИИ ДОРОЖНОГО ДВИЖЕНИЯ АВТОДОРОГ, НАХОДЯЩИХСЯ
НА ТЕРРИТОРИИ "КАЛИНОВСКОГО СЕЛЬСКОГО ПОСЕЛЕНИЯ"

ОБЩИЕ ДАННЫЕ ПО УЧАСТКУ ул. Советская

1. Улица Советская имеет грунтовое покрытие на всей протяженности автодороги .

2. Общая протяженность автодороги по ул.Советская составляет 514 м.

Начальная точка расположена на пересечении осей проезжих частей ул .Советская и А/д Камышлов – Сухой лог. Начальной точке присвоен ПК (0)

Конечная точка расположена на пересечении осей проезжих частей ул .Советская и ул.Ленина. Конечной точке присвоен ПК (0,514).

3. Ширина проезжей части составляет: 4 м.

4. По ул.Советская осуществляется движение:

- легкового транспорта;
- грузового транспорта;
- пешеходов по обочинам в направлении противоположном направлению движения транспорта ;

5. Проектом организации дорожного движения предусмотрено оборудование ул .Советская установками искусственного освещения на всем протяжении автодороги.

6. Инженерные коммуникации, препятствующие безопасному движению по ул.Советская 0+055.

7. Светофорные объекты на ул.Советская отсутствуют.

Техническое обоснование введенных ограничений и изменений.

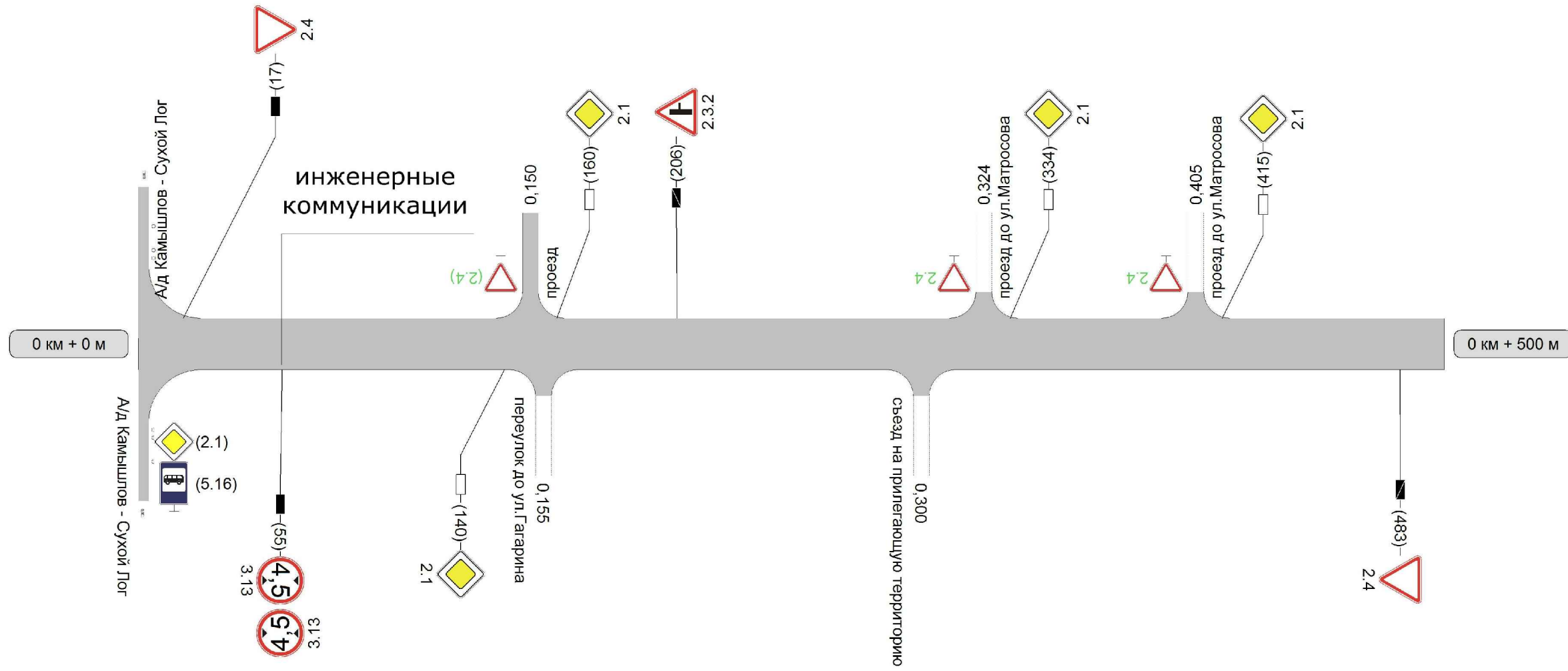
Введены следующие ограничения и изменения: На участке от 0,000 до 0,514 запроектированы следующие изменения:

1. Установлена группа знаков 2.1 "Главная дорога" (Согласно ГОСТу Р 52289-2004).
2. Установлена группа знаков 2.4 "Уступите дорогу" (Согласно ГОСТу Р 52289-2004).
3. Установлена группа знаков 8.13 "Направление главной дороги" (Согласно ГОСТу Р 52289-2004).

Изм.	Кол.уч.	Лист	Док.	Подпись	Дата	ПРОЕКТ ОРГАНИЗАЦИИ ДОРОЖНОГО ДВИЖЕНИЯ АВТОДОРОГ, НАХОДЯЩИХСЯ НА ТЕРРИТОРИИ "КАЛИНОВСКОГО СЕЛЬСКОГО ПОСЕЛЕНИЯ"	Лист
							59

Наименование автодороги (административный район)	с.Калиновское, ул.Советская
Тротуары слева	
Дорожные ограждения и направляющие устройства слева	
Дорожные ограждения и направляющие устройства по осевой	
Горизонтальное положение дорожной разметки	1-я от осевой
Видимость автомобиля в обратном направлении	

Разметка на участке:



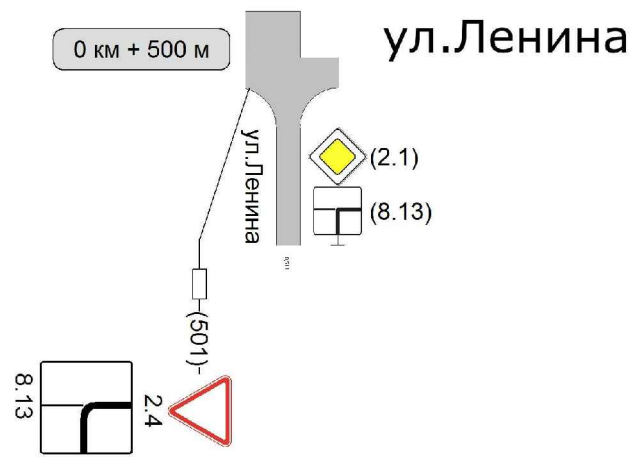
Видимость автомобиля в прямом направлении	
Видимость в плане в прямом направлении	
Осевая линия	
1-ая от осевой	
Дорожные ограждения и направляющие устройства справа	
Тротуары справа	

Изм.	Кол.уч.	Лист	Док.	Подпись	Дата

ПРОЕКТ ОРГАНИЗАЦИИ ДОРОЖНОГО ДВИЖЕНИЯ АВТОДОРОГ, НАХОДЯЩИХСЯ НА ТЕРРИТОРИИ "КАЛИНОВСКОГО СЕЛЬСКОГО ПОСЕЛЕНИЯ"

Наименование автодороги (административный район)	с.Калиновское, ул.Советская
Тротуары слева	
Доскиные ограждения и направляющие устройства слева	
Доскиные ограждения и направляющие устройства по осевой	
Пересечение дорожной разметки слева	1-я от осевой
Видимость автомобиля в обратном направлении	

Разметка на участке:



Видимость автомобиля в прямом направлении	
Видимость в плане в прямом направлении	
Осевая линия	
1-ая от осевой	
Доскиные ограждения и направляющие устройства справа	
Тротуары справа	

Изм.	Кол.уч.	Лист	Док.	Подпись	Дата
------	---------	------	------	---------	------

ПРОЕКТ ОРГАНИЗАЦИИ ДОРОЖНОГО ДВИЖЕНИЯ АВТОДОРОГ, НАХОДЯЩИХСЯ НА ТЕРРИТОРИИ "КАЛИНОВСКОГО СЕЛЬСКОГО ПОСЕЛЕНИЯ"

Ведомость размещения дорожных знаков

Дорога: 0000000 - с.Калиновское, ул.Советская
 Участок: 0,000 - 0,514 км.

№ п/п	Номер знака по ГОСТ 52290-2004	Наименование знака	Типоразмер знака	Площадь знаков, м2 (для знаков индивидуально проектируемых)	Адрес (км+м)	Установлено / требуется установить или демонтировать	Количество	Месторасположение	Месторасположение
1	2.1	Главная дорога	2	0,00	0+140	требуется	1	справа	
2	2.1	Главная дорога	2	0,00	0+160	требуется	1		слева
3	2.1	Главная дорога	2	0,00	0+334	требуется	1		слева
4	2.1	Главная дорога	2	0,00	0+415	требуется	1		слева
5	2.3.2	Примыкание второстепенной дороги	2	0,00	0+206	демонтировать	1		слева
6	2.4	Уступите	2	0,00	0+483	демонтировать	1	справа	
7	2.4	Уступите	2	0,00	0+501	требуется	1	справа	
		Итого демонтировать					2		
		Итого					5		
8	8.13	Направление главной дороги	2		0+501	требуется установить	1	справа	
		Итого					1		
		Всего					3		
		Всего демонтировать					2		
		Всего требуется					6		
		Всего:					9		

Ведомость объемов работ по установке дорожных знаков

Дорога: 0000000 - с.Калиновское, ул.Советская
 Участок: 0,000 - 0,514 км.

Код знака	Наименование знака	Количество, шт
	Предупреждающие знаки	0
	Итого для группы	0
	Знаки приоритета	0
2.1	Главная дорога	4
2.4	Уступите дорогу	1
	Итого для группы	5
	Запрещающие знаки	0
	Итого для группы	0
	Предписывающие знаки	0
	Итого для группы	0
	Знаки особых предписаний	0
	Итого для группы	0
	Информационные знаки	0
	Итого для группы	0
	Знаки сервиса	0
	Итого для группы	0
	Знаки дополнительной информации (таблички)	0
8.13	Направление главной дороги	1
	Итого для группы	1

Изм.	Кол.уч.	Лист	Док.	Подпись	Дата

ОБЩИЕ ДАННЫЕ ПО УЧАСТКУ ул. Бочкарева

1. Улица Бочкарева имеет грунтовое покрытие на всей протяженности автодороги .

2. Общая протяженность автодороги по ул.Бочкарева составляет 546 м.

Начальная точка расположена на пересечении осей проезжих частей ул .Бочкарева и ул.Ленина. Начальной точке присвоен ПК (0)

Конечная точка расположена на пересечении осей проезжих частей ул .Бочкарева и А/д на п/о Порошино. Конечной точке присвоен ПК (0,546).

3. Ширина проезжей части составляет: 4 м.

4. По ул.Бочкарева осуществляется движение :

- легкового транспорта;
- грузового транспорта;
- пешеходов по обочинам в направлении противоположном направлению движения транспорта ;

5. Проектом организации дорожного движения предусмотрено оборудование ул .Бочкарева установками искусственного освещения на всем протяжении автодороги.

6. Инженерные коммуникации, препятствующие безопасному движению по ул.Бочкарева отсутствуют.

7. Светофорные объекты на ул.Бочкарева отсутствуют.

Техническое обоснование введенных ограничений и изменений.

Введены следующие ограничения и изменения: На участке от 0,000 до 0,546 запроектированы следующие изменения:

1. Установлена группа знаков 2.1 "Главная дорога" (Согласно ГОСТу Р 52289-2004).
2. Установлена группа знаков 2.4 "Уступите дорогу" (Согласно ГОСТу Р 52289-2004).

						ПРОЕКТ ОРГАНИЗАЦИИ ДОРОЖНОГО ДВИЖЕНИЯ АВТОДОРОГ, НАХОДЯЩИХСЯ НА ТЕРРИТОРИИ "КАЛИНОВСКОГО СЕЛЬСКОГО ПОСЕЛЕНИЯ"	Лист
Изм.	Кол.уч.	Лист	Док.	Подпись	Дата		63

Наименование автодороги (административный район)	с.Калиновское, ул.Бочкарева	Разметка на участке:
Тротуары слева		
Дорожные ограждения и направляющие устройства слева		
Дорожные ограждения и направляющие устройства по осям		
Горизонтальный зазор (мм)	1-я от осевой	
Видимость автомобиля в обратном направлении		



Видимость автомобиля в прямом направлении	
Видимость в плане в прямом направлении	
Осевая линия	
	1-ая от осевой
Дорожные ограждения и направляющие устройства справа	
Тротуары справа	

Наименование автодороги (административный район)	с.Калиновское, ул.Бочкарева
Тротуары слева	
<small>Дорожные ограждения и направляющие устройства слева</small>	
<small>Дорожные ограждения и направляющие устройства по осевой</small>	
<small>Горизонтальная дорожная разметка слева</small>	1-я от осевой
Видимость автомобиля в обратном направлении	

Разметка на участке:



Видимость автомобиля в прямом направлении	
Видимость в плане в прямом направлении	
<small>Горизонтальная дорожная разметка</small>	Осевая линия
<small>Дорожные ограждения и направляющие устройства справа</small>	1-ая от осевой
Тротуары справа	

Изм.	Кол.уч.	Лист	Док.	Подпись	Дата
------	---------	------	------	---------	------

ПРОЕКТ ОРГАНИЗАЦИИ ДОРОЖНОГО ДВИЖЕНИЯ АВТОДОРОГ, НАХОДЯЩИХСЯ НА ТЕРРИТОРИИ "КАЛИНОВСКОГО СЕЛЬСКОГО ПОСЕЛЕНИЯ"

Ведомость размещения дорожных знаков

Дорога: 0000000 - с.Калиновское, ул.Бочкарева
Участок: 0,000 - 0,546 км.

№ п/п	Номер знака по ГОСТ 52290-2004	Наименование знака	Типоразмер знака	Площадь знаков, м2 (для знаков индивидуально проектируемых)	Адрес (км+м)	Установлено / требуется установить или демонтировать	Количество	Месторасположение	Месторасположение
1	2.4	Уступите	2	0,00	0+535	требуется	1	справа	
		Итого					1		
		Всего					1		
		Всего демонтировать					0		
		Всего требуется					1		
		Всего:					2		

Ведомость объемов работ по установке дорожных знаков

Дорога: 0000000 - с.Калиновское, ул.Бочкарева
Участок: 0,000 - 0,546 км.

Код знака	Наименование знака	Количество, шт
	Предупреждающие знаки	0
	Итого для группы	0
	Знаки приоритета	0
2.4	Уступите дорогу	1
	Итого для группы	1
	Запрещающие знаки	0
	Итого для группы	0
	Предписывающие знаки	0
	Итого для группы	0
	Знаки особых предписаний	0
	Итого для группы	0
	Информационные знаки	0
	Итого для группы	0
	Знаки сервиса	0
	Итого для группы	0
	Знаки дополнительной информации (таблички)	0
	Итого для группы	0

Изм.	Кол.уч.	Лист	Док.	Подпись	Дата

ПРОЕКТ ОРГАНИЗАЦИИ ДОРОЖНОГО ДВИЖЕНИЯ АВТОДОРОГ, НАХОДЯЩИХСЯ
НА ТЕРРИТОРИИ "КАЛИНОВСКОГО СЕЛЬСКОГО ПОСЕЛЕНИЯ"

Лист

66